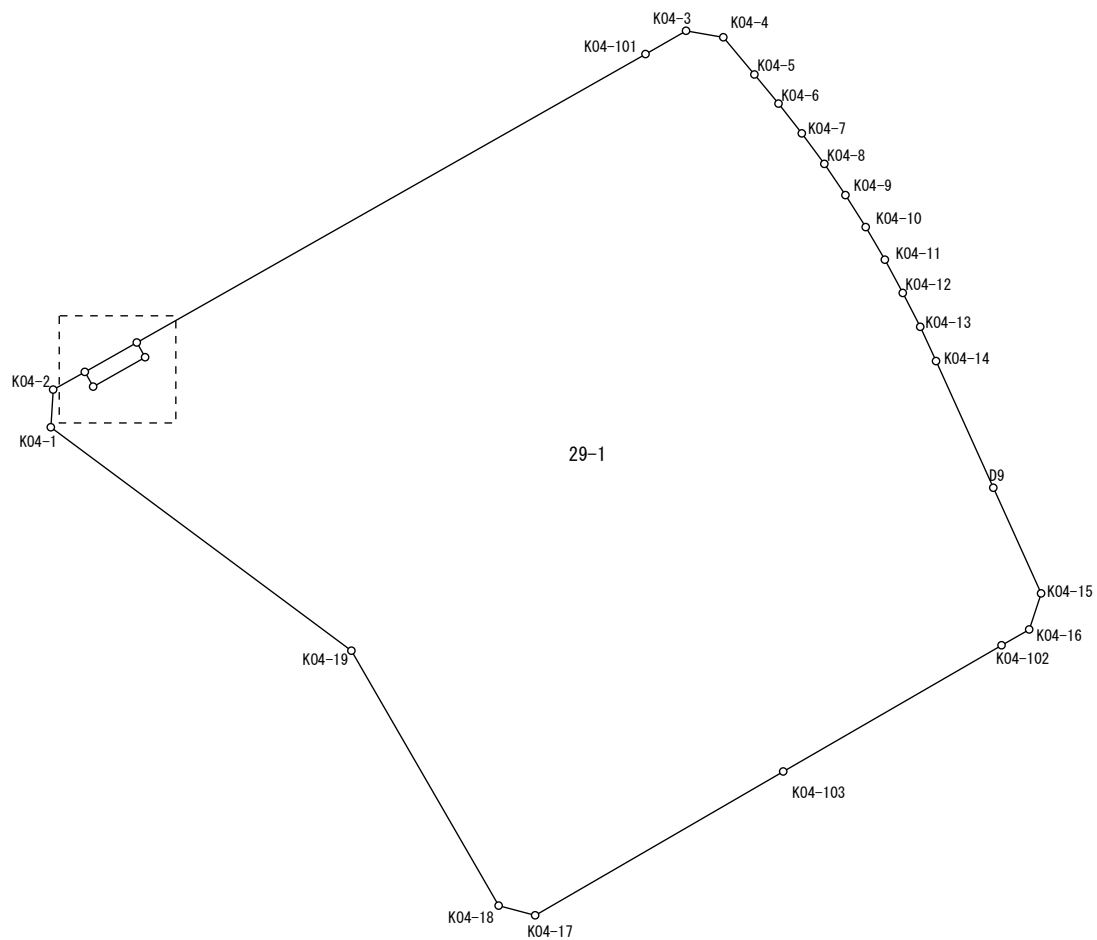
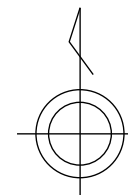
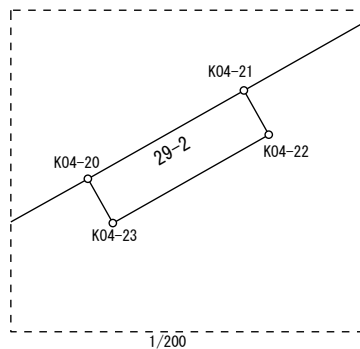


画地原子一覧表

S=1:600



参考資料

※記載内容は換地処分当時のものです。 上尾市

座 標 面 積 計 算 簿

参考資料

※記載内容は換地処分当時のものです。 上尾市

売丁目南
地 番： 29-1

点 名	[1] X(i)	[2] X(i+1)-X(i-1)	[3] Y(i)	[4] Y(i+1)-Y(i-1)	[2]*[3]	[1]*[4]	方向角	夾 角	距 離
K04-1	-5108.623	20.717	-23978.348	-23.667	-496759.435516	120905.780541	3-31-17	236-54-01	2.996
K04-2	-5105.633	4.395	-23978.164	2.698	-105384.030780	-13774.997834	60-48-02	237-16-45	2.880
K04-20	-5104.228	0.232	-23975.650	3.173	-5562.350800	-16195.715444	150-40-21	269-52-19	1.345
K04-23	-5105.401	1.166	-23974.991	4.783	-27954.839506	-24419.132983	60-26-22	89-46-01	4.741
K04-22	-5103.062	3.508	-23970.867	3.467	-84089.801436	-17692.315954	330-39-47	90-13-25	1.341
K04-21	-5101.893	24.052	-23971.524	39.702	-576563.095248	-202555.355886	60-26-50	269-47-03	46.395
K04-101	-5079.010	24.732	-23931.165	43.578	-591865.572780	-221333.097780	60-07-37	179-40-47	3.712
K04-3	-5077.161	1.333	-23927.946	6.173	-31895.952018	-31341.314853	99-54-30	219-46-53	2.999
K04-4	-5077.677	-3.467	-23924.992	5.420	82947.947264	-27521.009340	140-06-58	220-12-28	3.846
K04-5	-5080.628	-5.266	-23922.526	4.379	125976.021916	-22248.070012	140-25-53	180-18-55	3.003
K04-6	-5082.943	-4.677	-23920.613	3.765	111876.707001	-19137.280395	141-54-02	181-28-09	3.001
K04-7	-5085.305	-4.782	-23918.761	3.635	114379.515102	-18485.083675	143-37-05	181-43-03	3.006
K04-8	-5087.725	-4.897	-23916.978	3.458	117121.441266	-17593.353050	145-55-57	182-18-52	2.990
K04-9	-5090.202	-5.015	-23915.303	3.284	119935.244545	-16716.223368	147-37-36	181-41-39	3.005
K04-10	-5092.740	-5.123	-23913.694	3.127	122509.854362	-15924.997980	149-34-38	181-57-02	2.998
K04-11	-5095.325	-5.227	-23912.176	2.941	124988.943952	-14985.350825	151-41-34	182-06-56	3.001
K04-12	-5097.967	-5.325	-23910.753	2.807	127324.759725	-14309.993369	152-42-49	181-01-15	3.019
K04-13	-5100.650	-5.402	-23909.369	2.640	129158.411338	-13465.716000	155-12-22	182-29-33	2.995
K04-14	-5103.369	-12.768	-23908.113	5.798	305258.786784	-29589.333462	155-40-40	180-28-18	11.028
D9	-5113.418	-18.432	-23903.571	8.331	440590.620672	-42599.885358	155-40-40	180-00-00	9.200
K04-15	-5121.801	-11.248	-23899.782	2.850	268824.747936	-14597.132850	198-08-47	222-28-07	3.015
K04-16	-5124.666	-4.115	-23900.721	-3.134	98351.466915	16060.703244	240-20-22	222-11-35	2.526
K04-102	-5125.916	-11.269	-23902.916	-19.521	269361.960404	100063.006236	239-57-39	179-37-17	20.014
K04-103	-5135.935	-21.430	-23920.242	-37.002	512610.786060	190039.866870	239-53-19	179-55-40	22.745
K04-17	-5147.346	-10.643	-23939.918	-22.576	254792.547274	116206.483296	284-49-59	224-56-40	3.000
K04-18	-5146.578	20.996	-23942.818	-14.579	-502703.406728	75031.960662	329-59-57	225-09-58	23.357
K04-19	-5126.350	37.955	-23954.497	-35.530	-909192.933635	182139.215500	306-37-16	156-37-19	29.717
合 計				倍面積 面 積	-5961.655931 2980.82	5961.655931			

座 標 面 積 計 算 簿

参考資料

※記載内容は換地処分当時のものです。 上尾市

壺丁目南
地 番 : 29-2

点 名	[1] X(i)	[2] X(i+1)-X(i-1)	[3] Y(i)	[4] Y(i+1)-Y(i-1)	[2]*[3]	[1]*[4]	方向角	夾 角	距 離
K04-20	-5104.228	3.508	-23975.650	3.467	-84106.580200	-17696.358476	60-29-36	269-49-15	4.741
K04-21	-5101.893	1.166	-23971.524	4.783	-27950.796984	-24402.354219	150-39-47	270-10-11	1.341
K04-22	-5103.062	-3.508	-23970.867	-3.467	84089.801436	17692.315954	240-26-22	269-46-35	4.741
K04-23	-5105.401	-1.166	-23974.991	-4.783	27954.839506	24419.132983	330-40-21	270-13-59	1.345
合 計				倍面積 面 積	-12.736242 6.36	12.736242			