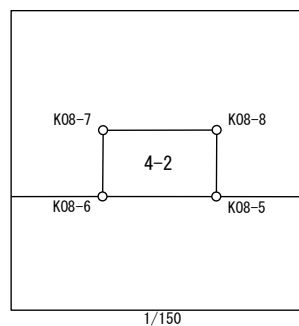
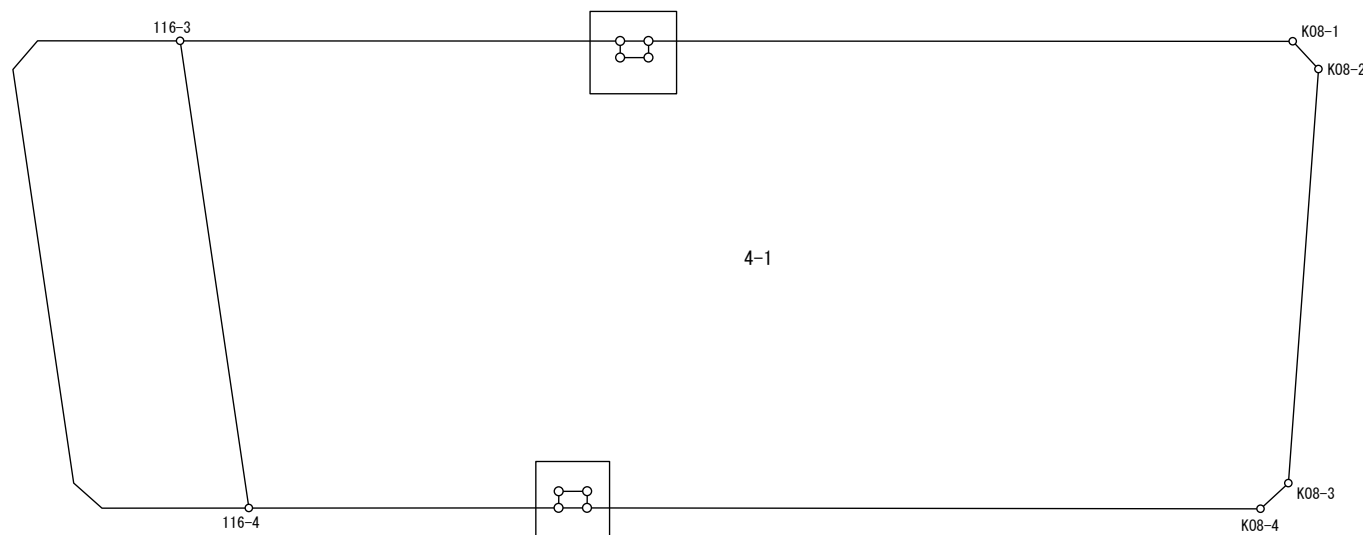
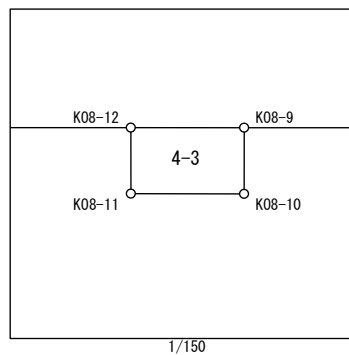


画 地 原 子 一 覧 表

S = 1 : 600



参考資料

※記載内容は換地処分当時のものです。 上尾市

座 標 面 積 計 算 簿

参考資料

※記載内容は換地処分当時のものです。 上尾市

売丁目東

地 番 : 4-1

点 名	[1] X(i)	[2] X(i+1)-X(i-1)	[3] Y(i)	[4] Y(i+1)-Y(i-1)	[2]*[3]	[1]*[4]	方向角	夾 角	距 離
116-3	-4732.448	46.485	-23394.125	8.952	-1087475.900625	-42364.874496	62-26-12	278-23-23	34.913
K08-12	-4716.293	14.995	-23363.175	31.558	-350330.809125	-148836.774494	152-20-21	269-54-09	1.310
K08-11	-4717.453	-0.123	-23362.567	2.600	2873.595741	-12265.377800	62-29-58	90-09-37	2.246
K08-10	-4716.416	2.201	-23360.575	1.386	-51416.625575	-6536.952576	332-29-52	89-59-54	1.312
K08-9	-4715.252	24.816	-23361.181	44.707	-579731.067696	-210804.771164	62-26-13	269-56-21	51.114
K08-1	-4691.600	22.645	-23315.868	48.143	-527987.830860	-225867.698800	109-35-14	227-09-01	3.004
K08-2	-4692.607	-31.238	-23313.038	15.926	728252.681044	-74734.459082	156-34-40	226-59-26	32.946
K08-3	-4722.838	-33.055	-23299.942	12.083	770179.582810	-57066.051554	199-44-00	223-09-20	3.000
K08-4	-4725.662	-27.505	-23300.955	-48.406	640892.767275	228750.394772	242-29-27	222-45-27	53.435
K08-5	-4750.343	-23.507	-23348.348	-47.998	548849.616436	228006.963314	332-44-11	270-14-44	1.321
K08-8	-4749.169	0.127	-23348.953	-2.600	-2965.317031	12347.839400	242-18-32	89-34-21	2.253
K08-7	-4750.216	-2.218	-23350.948	-1.396	51792.402664	6631.301536	152-54-32	90-36-00	1.315
K08-6	-4751.387	-12.562	-23350.349	-21.179	293327.084138	100629.625273	242-23-17	269-28-45	24.577
116-4	-4762.778	18.939	-23372.127	-43.776	-442644.713253	208495.369728	324-02-49	261-39-32	37.468
合 計				倍面積 面 積	-6384.534057 3192.26	6384.534057			

座 標 面 積 計 算 簿

参考資料

※記載内容は換地処分当時のものです。 上尾市

壺丁目東
地 番 : 4-2

点 名	[1] X(i)	[2] X(i+1)-X(i-1)	[3] Y(i)	[4] Y(i+1)-Y(i-1)	[2]*[3]	[1]*[4]	方向角	夾 角	距 離
K08-7	-4750.216	2.218	-23350.948	1.396	-51792.402664	-6631.301536	62-18-32	269-24-00	2.253
K08-8	-4749.169	-0.127	-23348.953	2.600	2965.317031	-12347.839400	152-44-11	270-25-39	1.321
K08-5	-4750.343	-2.218	-23348.348	-1.396	51786.635864	6631.478828	242-26-50	269-42-39	2.257
K08-6	-4751.387	0.127	-23350.349	-2.600	-2965.494323	12353.606200	332-54-32	270-27-42	1.315
合 計				倍面積 面 積	-5.944092 2.97	5.944092			

座 標 面 積 計 算 簿

参考資料

※記載内容は換地処分当時のものです。 上尾市

売丁目東
地 番 : 4-3

点 名	[1] X(i)	[2] X(i+1)-X(i-1)	[3] Y(i)	[4] Y(i+1)-Y(i-1)	[2]*[3]	[1]*[4]	方向角	夾 角	距 離
K08-12	-4716.293	2.201	-23363.175	1.386	-51422.348175	-6536.782098	62-25-57	270-05-36	2.249
K08-9	-4715.252	-0.123	-23361.181	2.600	2873.425263	-12259.655200	152-29-52	270-03-55	1.312
K08-10	-4716.416	-2.201	-23360.575	-1.386	51416.625575	6536.952576	242-29-58	270-00-06	2.246
K08-11	-4717.453	0.123	-23362.567	-2.600	-2873.595741	12265.377800	332-20-21	269-50-23	1.310
合 計				倍面積 面 積	-5.893078 2.94	5.893078			