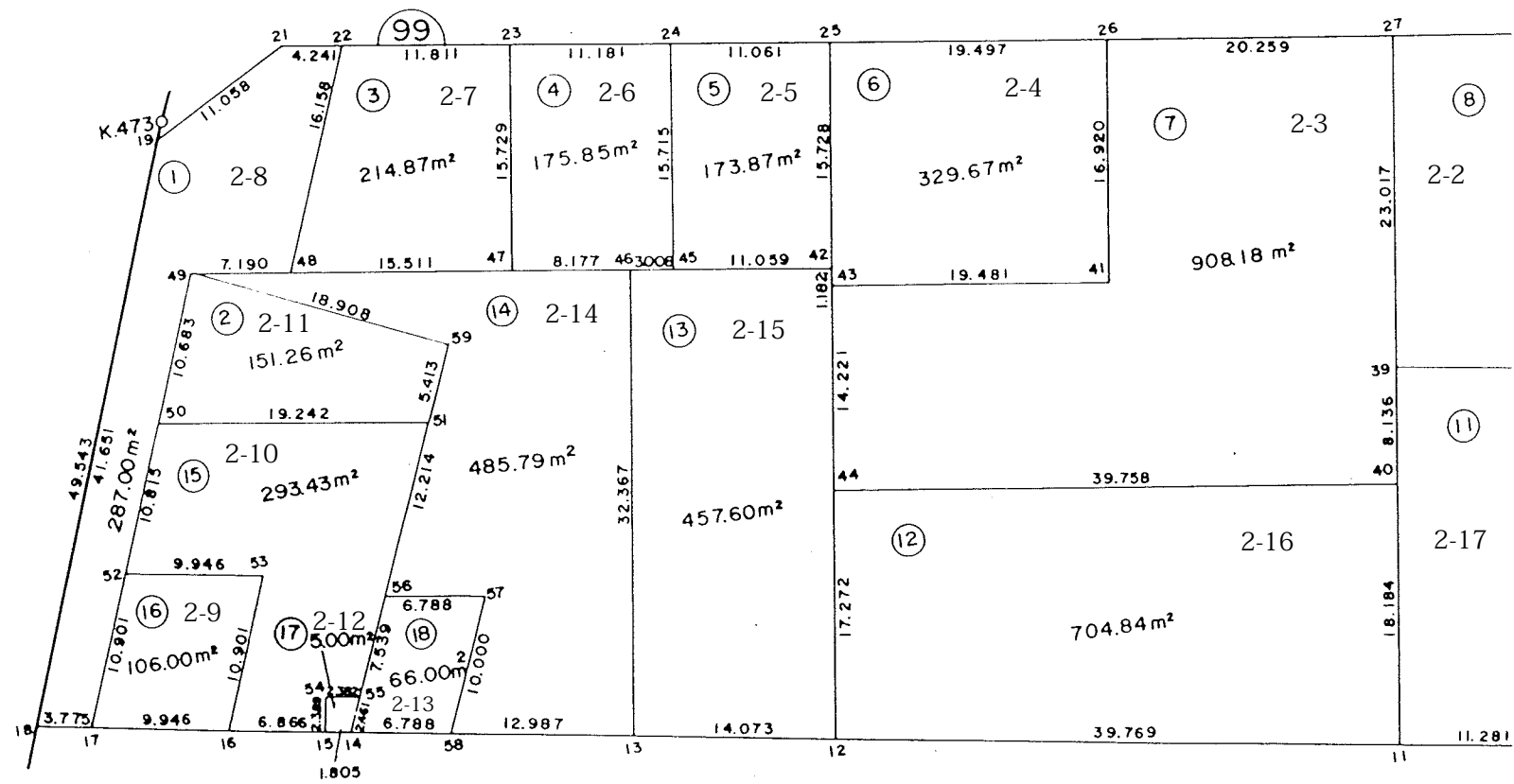


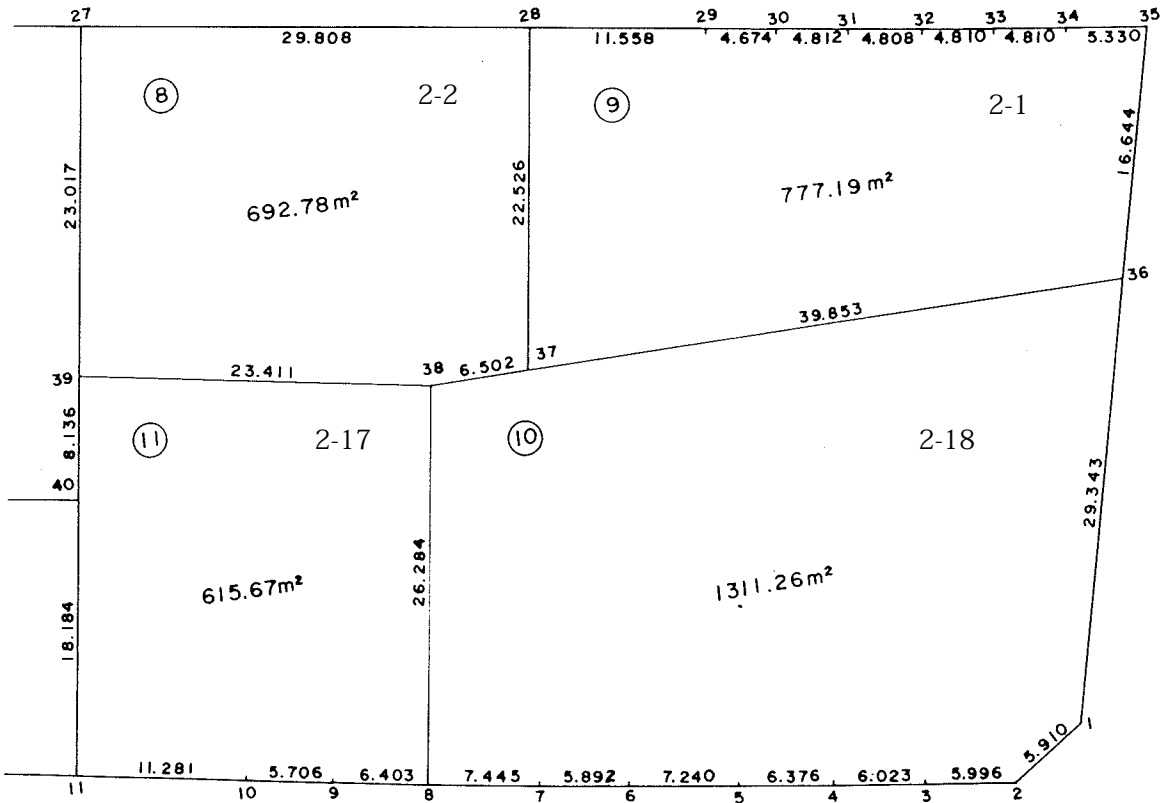
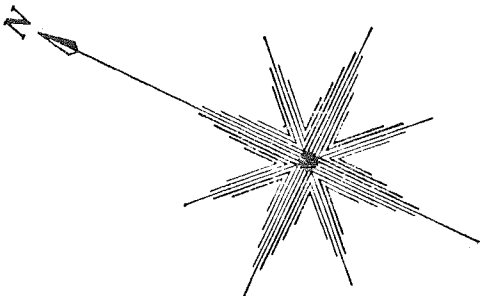
泉台三丁目2番地1～18



参考資料

※記載内容は換地処分当時のものです。 上尾市

泉台三丁目2番地1～18



**参考資料**  
※記載内容は換地処分当時のものです。 上尾市

## 面積（座標法）計算書

## 参考資料

※記載内容は換地処分当時のものです。 上尾市

地番	2-1	面積	777.1960730		
測点名	X座標	Y座標	距離	方向角	夾角
36	-1395.480	-24716.825	39.853	324-22-27	104- 5- 9
37	-1363.086	-24740.039	22.526	63-28-17	80-54-10
28	-1353.025	-24719.885	11.558	153-31-25	89-56-52
29	-1363.371	-24714.732	4.674	153-22- 9	180- 9-16
30	-1367.549	-24712.637	4.812	153- 8-31	180-13-37
31	-1371.842	-24710.463	4.808	152-57-19	180-11-13
32	-1376.124	-24708.277	4.810	152-34- 0	180-23-19
33	-1380.393	-24706.061	4.810	152-13-13	180-20-46
34	-1384.649	-24703.819	5.330	152-19-10	179-54- 3
35	-1389.369	-24701.343	16.644	248-27-36	83-51-34

地番	2-2	面積	692.7826455		
測点名	X座標	Y座標	距離	方向角	夾角
37	-1363.086	-24740.039	6.502	324-21-25	99- 6-52
38	-1357.802	-24743.828	23.411	334-49-38	169-31-46
39	-1336.614	-24753.786	23.017	63-30-50	91-18-48
27	-1326.349	-24733.185	29.808	153-30- 1	90- 0-49
28	-1353.025	-24719.885	22.526	243-28-17	90- 1-44

地番	2-3	面積	908.1824870		
測点名	X座標	Y座標	距離	方向角	夾角
40	-1340.240	-24761.069	39.758	333-30-47	90- 1-11
44	-1304.655	-24778.801	14.221	63-32-16	89-58-31
43	-1298.318	-24766.070	19.481	153-32-48	89-59-27
41	-1315.759	-24757.392	16.920	63-34- 0	269-58-48
26	-1308.227	-24742.241	20.259	153-26-51	90- 7- 9
27	-1326.349	-24733.185	23.017	243-30-50	89-56- 1
39	-1336.614	-24753.786	8.136	243-31-57	179-58-53

地番	2-4	面積	329.6745395		
測点名	X座標	Y座標	距離	方向角	夾角
41	-1315.759	-24757.392	19.481	333-32-48	90- 1-12
43	-1298.318	-24766.070	1.182	63-20-54	90-11-55
42	-1297.788	-24765.014	15.728	63-31-23	179-49-31
25	-1290.776	-24750.936	19.497	153-30-54	90- 0-28
26	-1308.227	-24742.241	16.920	243-34- 0	89-56-54

地番	2-5	面積	173.8793180		
測点名	X座標	Y座標	距離	方向角	夾角
42	-1297.788	-24765.014	11.059	333-36- 6	89-55-16
45	-1287.882	-24769.931	15.715	63-30-59	90- 5- 7
24	-1280.874	-24755.865	11.061	153-32-13	89-58-47
25	-1290.776	-24750.936	15.728	243-31-23	90- 0-50

地番	2-6	面積	175.8590000		
測点名	X座標	Y座標	距離	方向角	夾角
45	-1287.882	-24769.931	3.008	333-24- 3	90- 6-56
46	-1285.192	-24771.278	8.177	333-33-37	179-50-26
47	-1277.870	-24774.919	15.729	63-31-58	90- 1-39
23	-1270.860	-24760.839	11.181	153-35-10	89-56-47
24	-1280.874	-24755.865	15.715	243-30-59	90- 4-11

地番	2-7	面積	214.8775490		
測点名	X座標	Y座標	距離	方向角	夾角
47	-1277.870	-24774.919	15.511	333-33-26	89-58-32
48	-1263.982	-24781.826	16.158	76-46-11	76-47-15
22	-1260.284	-24766.097	11.811	153-33-54	103-12-16
23	-1270.860	-24760.839	15.729	243-31-58	90- 1-57

地番	2-8	面積	287.0051510		
測点名	X座標	Y座標	距離	方向角	夾角
17	-1264.876	-24816.586	3.775	334-50-49	102- 7-35
18	-1261.459	-24818.190	41.651	75-59-16	78-51-33
19	-1251.374	-24777.778	11.058	117-29-39	138-29-37
21	-1256.479	-24767.969	4.241	153-48-13	143-41-27
22	-1260.284	-24766.097	16.158	256-46-11	77- 2- 2
48	-1263.982	-24781.826	7.190	333-33-48	103-12-23
49	-1257.544	-24785.027	10.683	256-48-48	256-45- 0
50	-1259.981	-24795.428	21.716	256-58-24	179-50-23

地番	2-9	面積	106.0090590		
測点名	X座標	Y座標	距離	方向角	夾角
16	-1273.879	-24812.358	9.946	334-50-49	102- 7-35
17	-1264.876	-24816.586	10.901	76-58-24	77-52-25
52	-1262.419	-24805.965	9.946	154-50-49	102- 7-35
53	-1271.422	-24801.737	10.901	256-58-24	77-52-25

地番	2-10	面積	293.4338845		
測点名	X座標	Y座標	距離	方向角	夾角
15	-1280.089	-24809.430	6.866	334-45-22	90- 1-35
16	-1273.879	-24812.358	10.901	76-58-24	77-46-58
53	-1271.422	-24801.737	9.946	334-50-49	282- 7-35
52	-1262.419	-24805.965	10.815	76-58-24	77-52-25
50	-1259.981	-24795.428	19.242	153-43- 7	103-15-17
51	-1277.234	-24786.908	19.753	258-20-30	75-22-37
55	-1281.226	-24806.254	2.382	334-46-58	103-33-32
54	-1279.071	-24807.268	2.389	244-46-58	270- 0- 0

# 面積（座標法）計算書

## 参考資料

※記載内容は換地処分当時のものです。 上尾市

地番	2-11	面積	151.2652845		
測点名	X座標	Y座標	距離	方向角	夾角
49	-1257.544	-24785.027	18.908	169-34-42	87-14-6
59	-1276.140	-24781.607	5.413	258-20-30	91-14-12
51	-1277.234	-24786.908	19.242	333-43-7	104-37-23
50	-1259.981	-24795.428	10.683	76-48-48	76-54-19

地番	2-12	面積	5.0050020		
測点名	X座標	Y座標	距離	方向角	夾角
14	-1281.723	-24808.664	1.805	334-53-0	103-27-29
15	-1280.089	-24809.430	2.389	64-46-58	90-6-2
54	-1279.071	-24807.268	2.382	154-46-58	90-0-0
55	-1281.226	-24806.254	2.461	258-20-30	76-26-28

地番	2-13	面積	66.0046430		
測点名	X座標	Y座標	距離	方向角	夾角
58	-1287.866	-24805.776	6.788	334-49-22	103-31-8
14	-1281.723	-24808.664	10.000	78-20-30	76-28-52
56	-1279.702	-24798.870	6.788	154-49-22	103-31-8
57	-1285.846	-24795.982	10.000	258-20-30	76-28-52

地番	2-14	面積	485.7977820		
測点名	X座標	Y座標	距離	方向角	夾角
13	-1299.620	-24800.251	12.987	334-49-22	88-42-17
58	-1287.866	-24805.776	10.000	78-20-30	76-28-52
57	-1285.846	-24795.982	6.788	334-49-22	283-31-8
56	-1279.702	-24798.870	12.214	78-20-30	76-28-52
51	-1277.234	-24786.908	5.413	78-20-30	180-0-0
59	-1276.140	-24781.607	18.908	349-34-42	268-45-48
49	-1257.544	-24785.027	7.190	153-33-48	16-0-54
48	-1263.982	-24781.826	15.511	153-33-26	180-0-22
47	-1277.870	-24774.919	8.177	153-33-37	179-59-49
46	-1285.192	-24771.278	32.367	243-31-39	90-1-58

地番	2-15	面積	457.6094700		
測点名	X座標	Y座標	距離	方向角	夾角
12	-1312.355	-24794.262	14.073	334-48-48	88-42-43
13	-1299.620	-24800.251	32.367	63-31-39	91-17-9
46	-1285.192	-24771.278	3.008	153-24-3	90-7-36
45	-1287.882	-24769.931	11.059	153-36-6	179-47-57
42	-1297.788	-24765.014	1.182	243-20-54	90-15-13
43	-1298.318	-24766.070	14.221	243-32-16	179-48-38
44	-1304.655	-24778.801	17.272	243-31-32	180-0-44

地番	2-16	面積	704.8479405		
測点名	X座標	Y座標	距離	方向角	夾角
11	-1348.347	-24777.346	39.769	334-49-36	88-41-49
12	-1312.355	-24794.262	17.272	63-31-32	91-18-5
44	-1304.655	-24778.801	39.758	153-30-47	90-0-45
40	-1340.240	-24761.069	18.184	243-31-25	89-59-21

地番	2-17	面積	615.6768300		
測点名	X座標	Y座標	距離	方向角	夾角
8	-1369.500	-24767.365	6.403	334-32-8	89-2-13
9	-1363.719	-24770.118	5.706	334-44-15	179-47-53
10	-1358.559	-24772.553	11.281	334-51-25	179-52-49
11	-1348.347	-24777.346	18.184	63-31-25	91-20-0
40	-1340.240	-24761.069	8.136	63-31-57	179-59-28
39	-1336.614	-24753.786	23.411	154-49-38	88-42-19
38	-1357.802	-24743.828	26.284	243-34-21	91-15-18

地番	2-18	面積	1311.2650610		
測点名	X座標	Y座標	距離	方向角	夾角
1	-1406.277	-24744.109	5.910	290-30-6	137-54-30
2	-1404.207	-24749.645	5.996	331-54-2	138-36-4
3	-1398.918	-24752.469	6.023	332-21-0	179-33-2
4	-1393.583	-24755.264	6.376	332-47-46	179-33-14
5	-1387.912	-24758.179	7.240	333-8-28	179-39-17
6	-1381.453	-24761.450	5.892	333-29-14	179-39-15
7	-1376.181	-24764.080	7.445	333-49-1	179-40-13
8	-1369.500	-24767.365	26.284	63-34-21	90-14-40
38	-1357.802	-24743.828	6.502	144-21-25	99-12-56
37	-1363.086	-24740.039	39.853	144-22-27	179-58-58
36	-1395.480	-24716.825	29.343	248-24-36	75-57-51