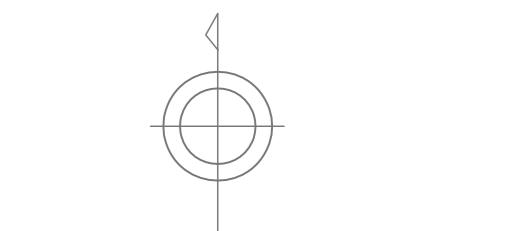
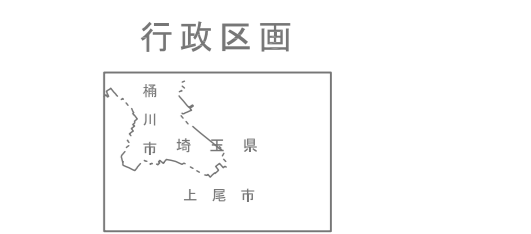
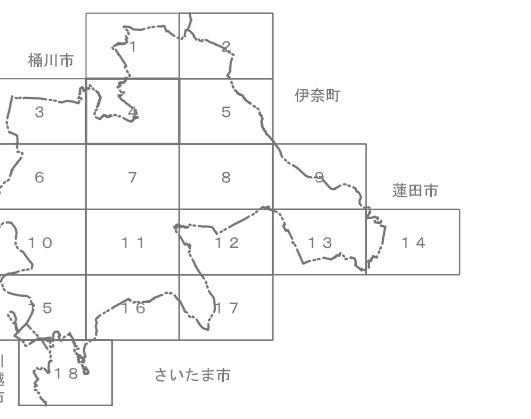
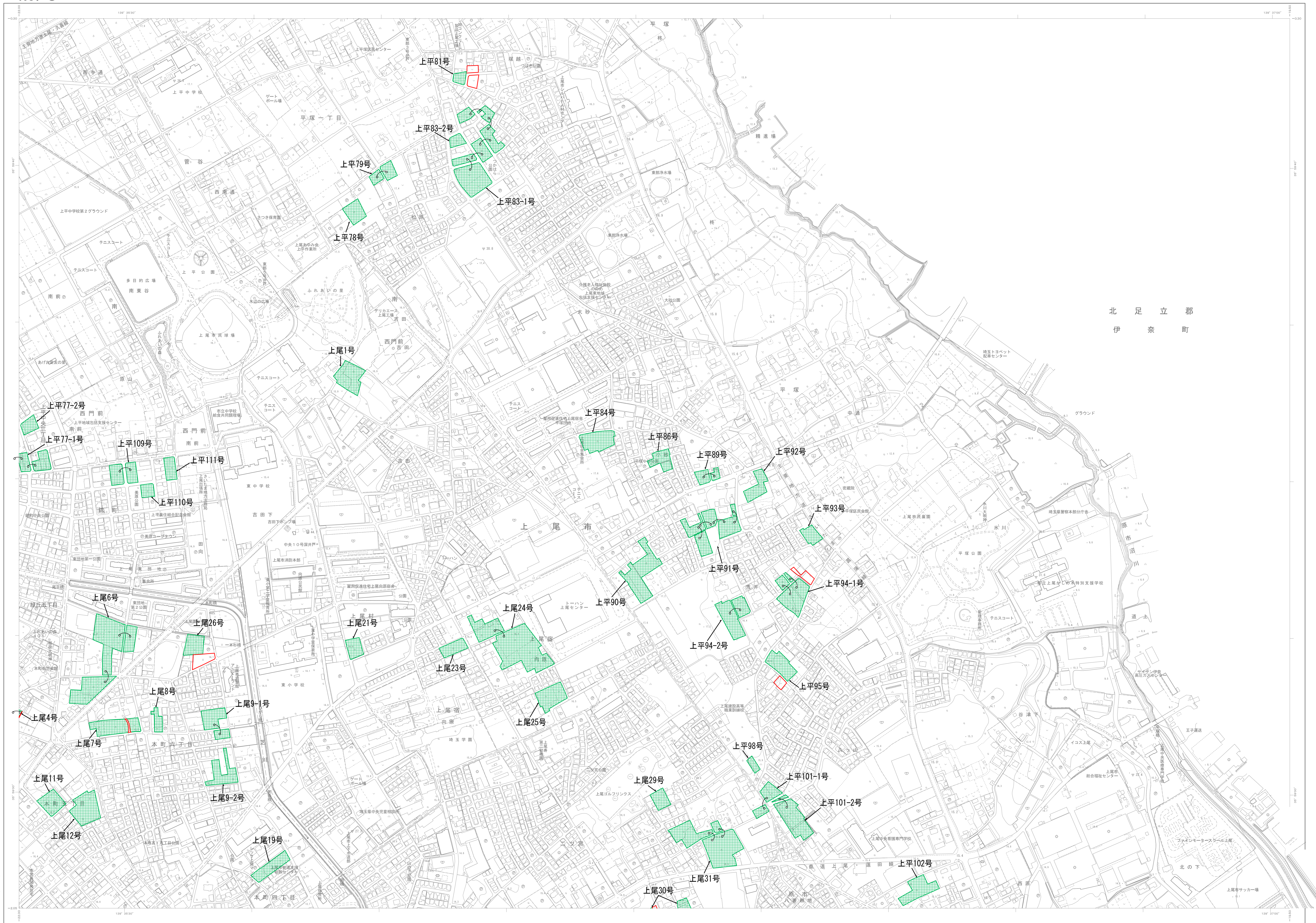


上尾市地形図其5



記号

▲ 25.0	● 5.0	○ 10.0	△ 25.0
▲ 20.0	● 5.0	○ 10.0	△ 20.0
▲ 15.0	● 5.0	○ 10.0	△ 15.0
▲ 10.0	● 5.0	○ 10.0	△ 10.0
▲ 5.0	● 5.0	○ 10.0	△ 5.0

——	——	——
——	——	——
——	——	——

——	——	——
——	——	——
——	——	——

——	——	——
——	——	——
——	——	——

凡例

- 都市計画 生産緑地地区
- 特定生産緑地 新規指定区域
- 特定生産緑地 既指定区域

産緑率は平成14年国土交通省告示第9号の規定による都市生産緑地法に基づき算出され、図面に表示してある産緑率は境界測量による図面に表示してある産緑率は10メートル単位の面積を計算したものである。この面積は、測量精度等の関係により、実面積と若干の誤差が生ずる場合がある。

この測量成果は、国土院地籍課長の承認及び助産を得て作成されたものである。この測量は、伊勢町の承認を得て作成したものである。 (測量番号：平19-測公第524号)

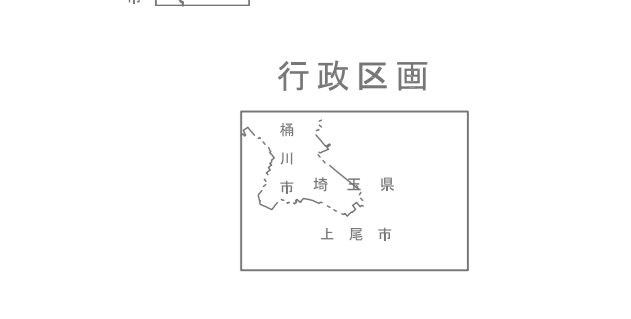
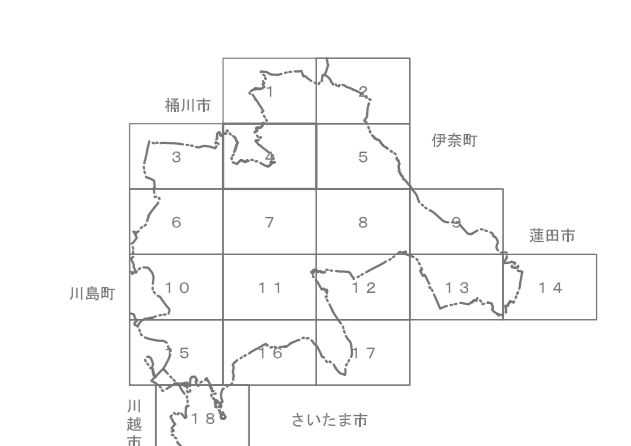
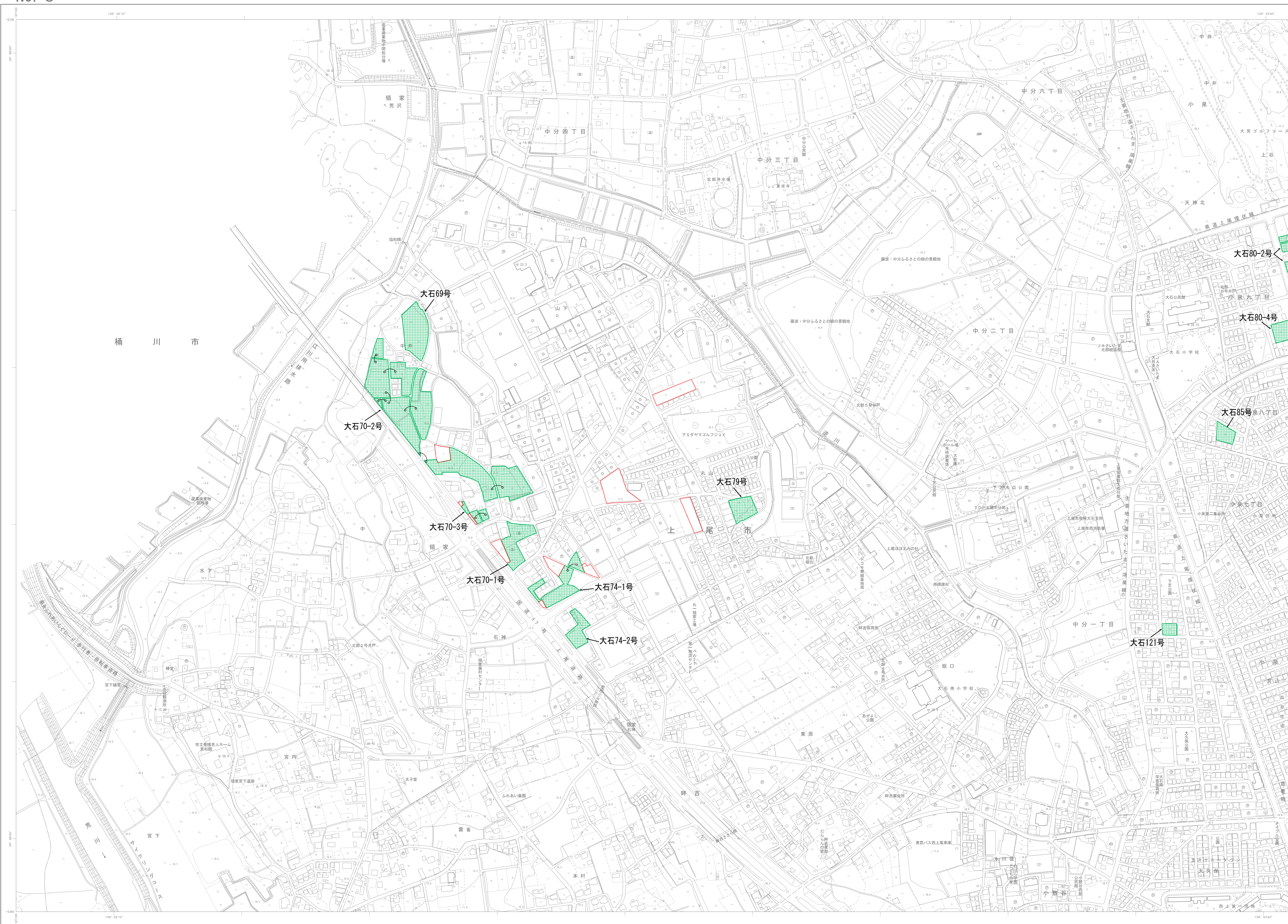
この測量成果は、国土院地籍課長の助産を受けて得たものである。 (測量番号：平27-測公第166号)

上尾市

朝日航空写真株式会社調査製

上尾市地形図其6

NO. 6



記号 (Legend symbols)

△ 25.0	△ 25.0	△ 25.0	△ 25.0
▽ 25.0	▽ 25.0	▽ 25.0	▽ 25.0
○ 25.0	○ 25.0	○ 25.0	○ 25.0
◇ 25.0	◇ 25.0	◇ 25.0	◇ 25.0
● 25.0	● 25.0	● 25.0	● 25.0

記号 (Legend symbols)

○	○	○	○
○	○	○	○
○	○	○	○
○	○	○	○
○	○	○	○

記号 (Legend symbols)

○	○	○	○
○	○	○	○
○	○	○	○
○	○	○	○
○	○	○	○

記号 (Legend symbols)

○	○	○	○
○	○	○	○
○	○	○	○
○	○	○	○
○	○	○	○

記号 (Legend symbols)

○	○	○	○
○	○	○	○
○	○	○	○
○	○	○	○
○	○	○	○

凡例 (Legend)

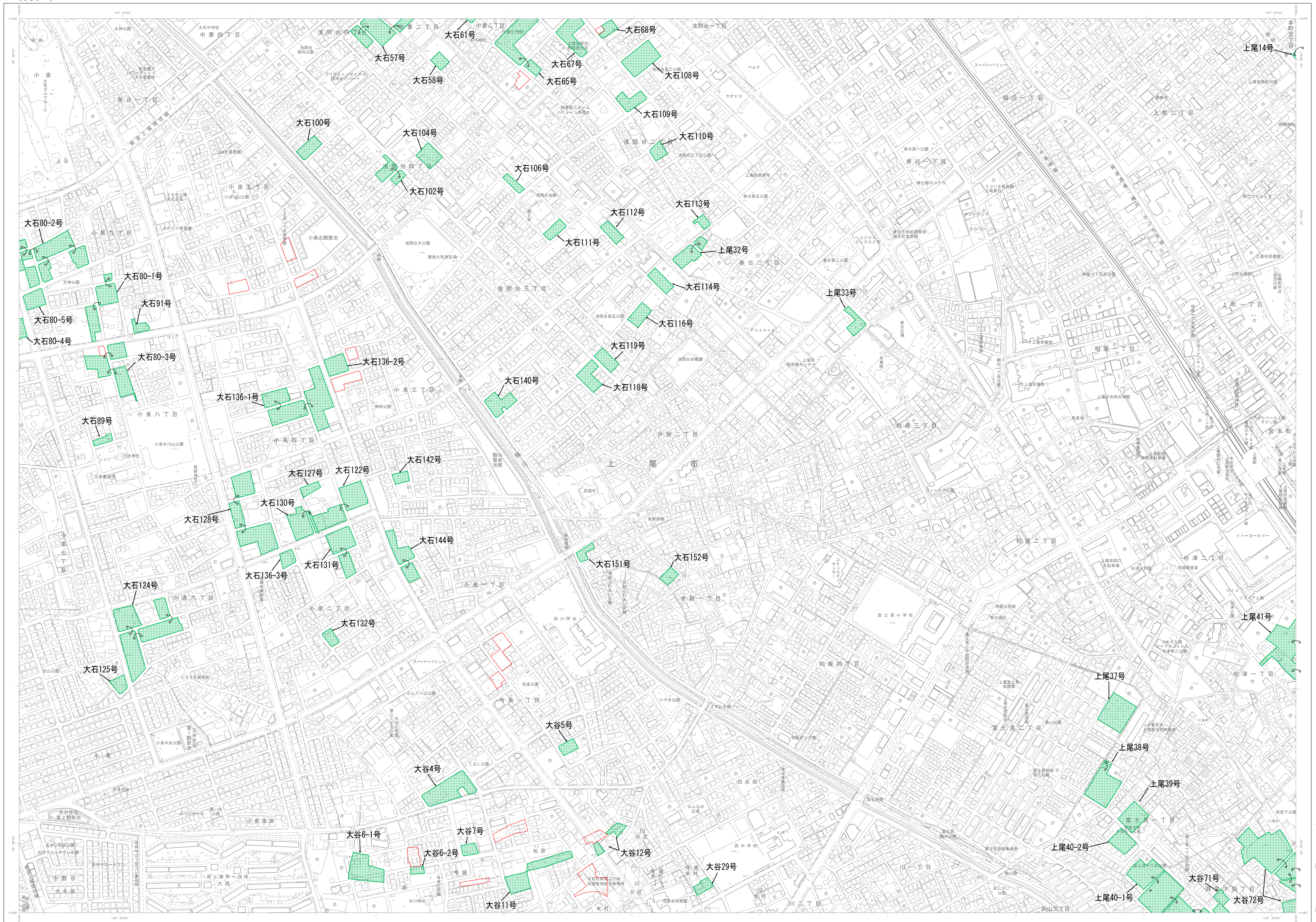
○	○	○	○
○	○	○	○
○	○	○	○
○	○	○	○
○	○	○	○

朝日航空株式会社調製
平成12年測量
平成20年修正
平成29年修正
1. 平成11年 8月撮影
平成11年12月現地調査
平成11年12月2日撮影
平成11年 9月現地調査
平成11年 9月現地調査
平成11年 9月現地調査
平成27年12月撮影
平成28年 7月現地調査
平成29年 3月一部修正
平成29年 3月作成埼玉県都市計画基本図を編纂。
この地図は、埼玉県の承認を受けて作成したものである。

1:2500

この測量成果は、国土院院長の承認及び助言を得て
同院所管の測量簿及び測量成果表を使用して得たものである
(承認番号) 平19 第524号
この測量成果は、国土院院長の助言を受けて得たものである
(助言番号) 平28 第186号

上尾市地形図其7



行政区画

記号

△ 25.0	▽ 25.0	○ 25.0	□ 25.0	△ 25.0	▽ 25.0
△ 25.0	▽ 25.0	○ 25.0	□ 25.0	△ 25.0	▽ 25.0
△ 25.0	▽ 25.0	○ 25.0	□ 25.0	△ 25.0	▽ 25.0
△ 25.0	▽ 25.0	○ 25.0	□ 25.0	△ 25.0	▽ 25.0

凡例

- 市界線
- 町界線
- 特定生産緑地
- 新指定区域
- 特定生産緑地既指定区域

朝日航空洋行株式会社調製
平成12年測量
平成20年修正
平成27年修正

1. 平成11年 8月撮影
平成11年11月2月現地調査
平成11年11月2月現地調査
平成11年 9月現地調査

2. 平成25年12月撮影
平成26年 9月現地調査
平成26年 9月現地調査
平成26年 9月現地調査

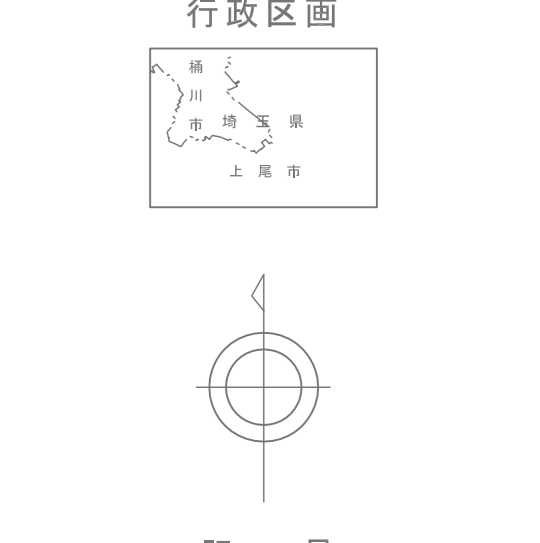
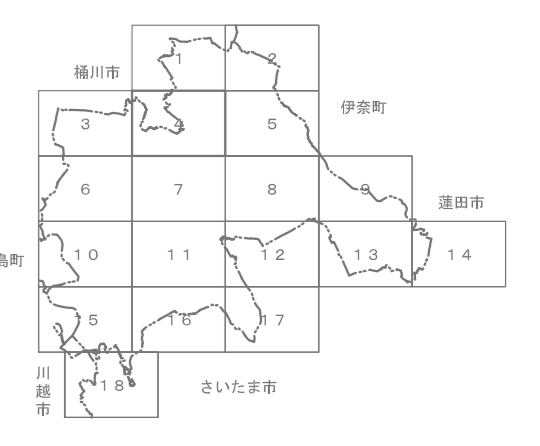
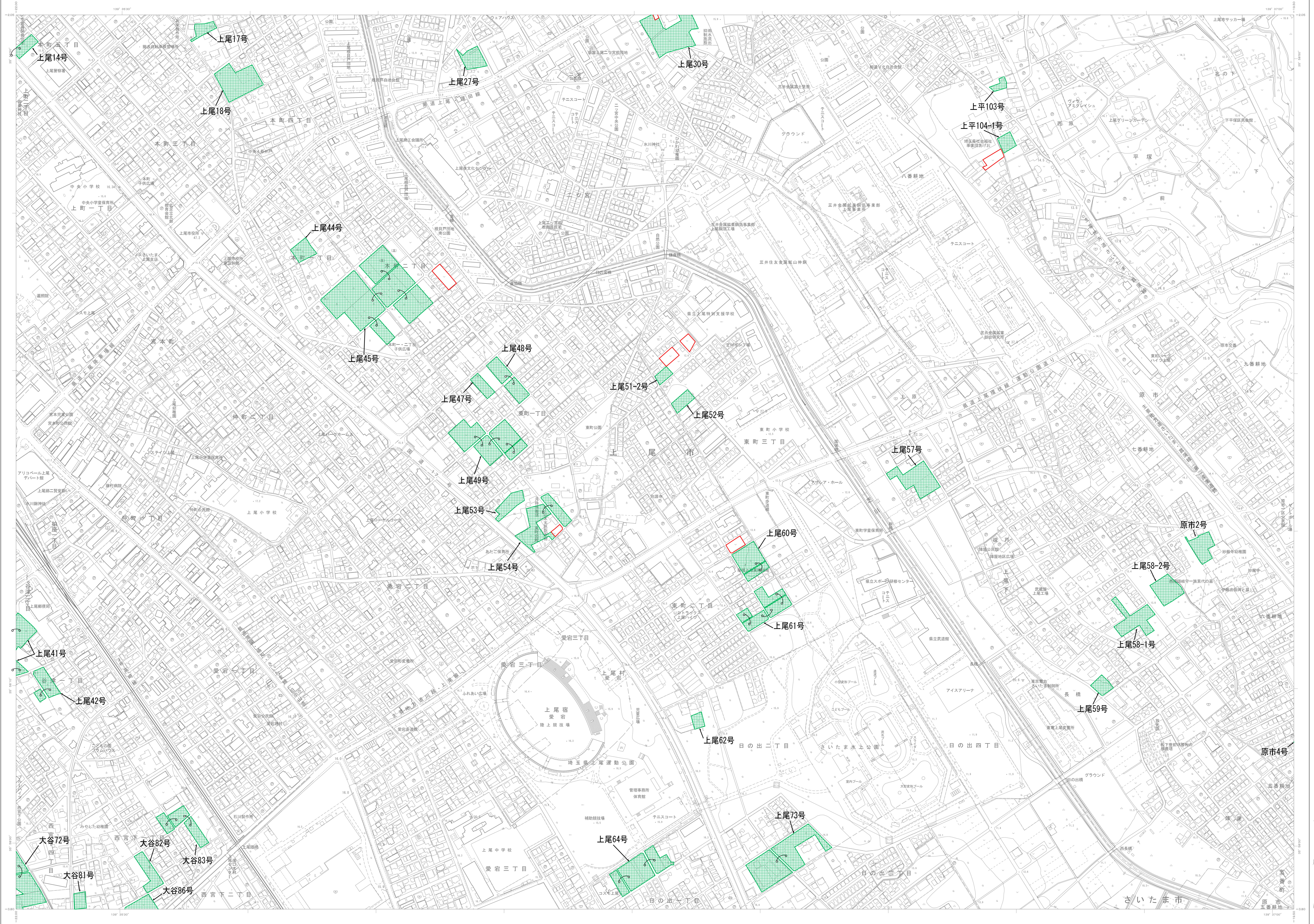
3. 平成25年12月撮影
平成26年 9月現地調査
平成26年 9月現地調査
平成26年 9月現地調査

4. 平成30年 3月一部修正
平成30年 3月一部修正
平成30年 3月一部修正
平成30年 3月一部修正

1:2500

この測量成果は、国土院院長の承認及び助産を得て
同院所管の測量機及び測量成果を使用して得たものである
〔測量番号〕 平19 第524号

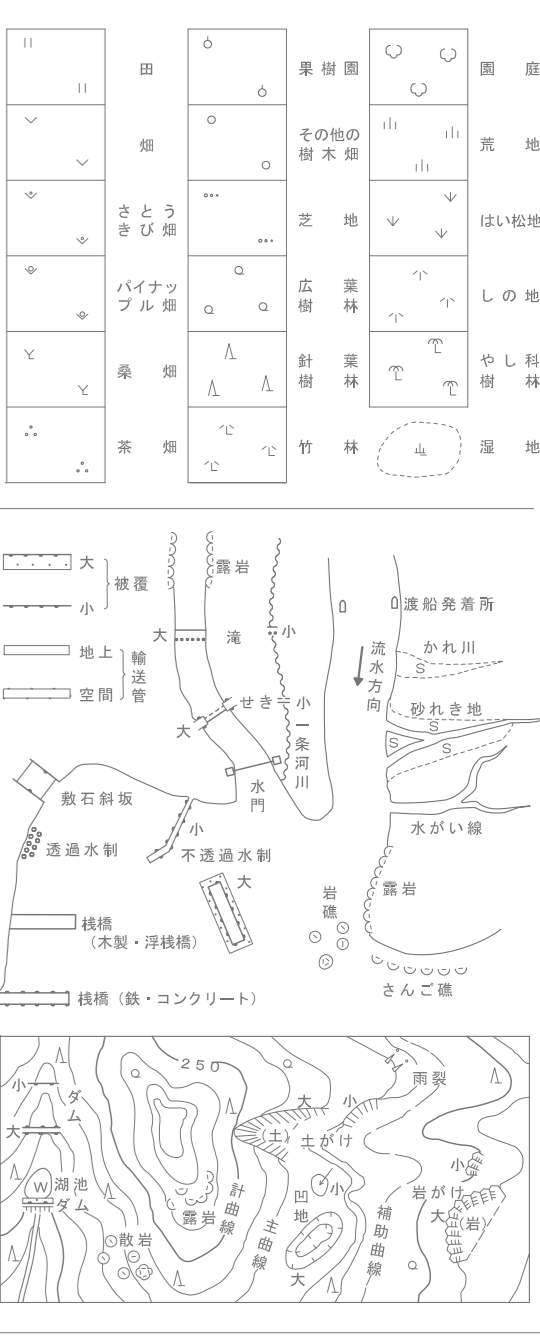
上尾市地形図其 8



記号

○	一等三角点	△	二等三角点
△	三等三角点	▽	四等三角点
□	五等三角点	◇	六等三角点
◇	七等三角点	◇	八等三角点
◇	九等三角点	◇	十等三角点
◇	十一等三角点	◇	十二等三角点
◇	十三等三角点	◇	十四等三角点
◇	十五等三角点	◇	十六等三角点
◇	十七等三角点	◇	十八等三角点
◇	十九等三角点	◇	二十等三角点
◇	二十一等三角点	◇	二十二等三角点
◇	二十三等三角点	◇	二十四等三角点
◇	二十五等三角点	◇	二十六等三角点
◇	二十七等三角点	◇	二十八等三角点
◇	二十九等三角点	◇	三十等三角点
◇	三十一等三角点	◇	三十二等三角点
◇	三十三等三角点	◇	三十四等三角点
◇	三十五等三角点	◇	三十六等三角点
◇	三十七等三角点	◇	三十八等三角点
◇	三十九等三角点	◇	四十等三角点
◇	四十一等三角点	◇	四十二等三角点
◇	四十三等三角点	◇	四十四等三角点
◇	四十五等三角点	◇	四十六等三角点
◇	四十七等三角点	◇	四十八等三角点
◇	四十九等三角点	◇	五十等三角点

○	一等三角点	△	二等三角点
△	三等三角点	▽	四等三角点
□	五等三角点	◇	六等三角点
◇	七等三角点	◇	八等三角点
◇	九等三角点	◇	十等三角点
◇	十一等三角点	◇	十二等三角点
◇	十三等三角点	◇	十四等三角点
◇	十五等三角点	◇	十六等三角点
◇	十七等三角点	◇	十八等三角点
◇	十九等三角点	◇	二十等三角点
◇	二十一等三角点	◇	二十二等三角点
◇	二十三等三角点	◇	二十四等三角点
◇	二十五等三角点	◇	二十六等三角点
◇	二十七等三角点	◇	二十八等三角点
◇	二十九等三角点	◇	三十等三角点
◇	三十一等三角点	◇	三十二等三角点
◇	三十三等三角点	◇	三十四等三角点
◇	三十五等三角点	◇	三十六等三角点
◇	三十七等三角点	◇	三十八等三角点
◇	三十九等三角点	◇	四十等三角点
◇	四十一等三角点	◇	四十二等三角点
◇	四十三等三角点	◇	四十四等三角点
◇	四十五等三角点	◇	四十六等三角点
◇	四十七等三角点	◇	四十八等三角点
◇	四十九等三角点	◇	五十等三角点



座標系は平成14年国土交通省告示第4号の規定による測地系
投影は横軸メルカトル投影
図面に表示してある座標値は世界測地系による図面に表示してある座標値はキロメートル単位
方位は北を0度として計算
高さの基準は東京湾の平均海面
等高線の間隔は2メートル

凡例

○	都市計画
△	生産緑地地区
◇	特定生産緑地
◇	新規指定区域
◇	特定生産緑地 既指定区域

朝日新聞社
株式会社
株式会社
株式会社
株式会社

平成12年測量
平成20年修正
平成27年修正

1. 平成11年 8月撮影
平成11年12月現地調査
平成11年12月撮影
平成11年 9月現地調査
平成11年 9月現地調査

3. 平成25年12月撮影
平成26年 9月現地調査
平成30年 3月一部修正

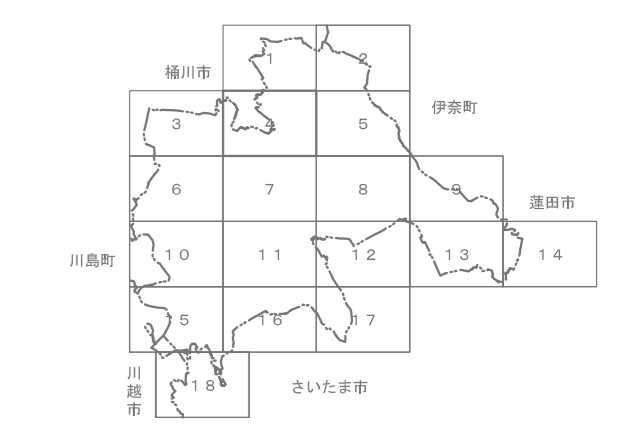
1 : 2500

この測量成果は、国土院院長の承認及び助費を得て
同院所管の測量機及び測量成果を使用して得たものである
(測量番号) 平19 測524号

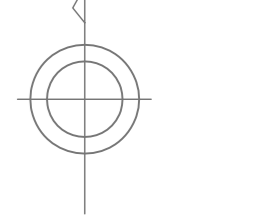
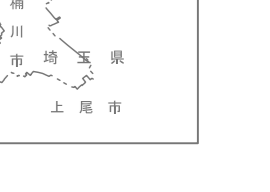
この測量成果は、国土院院長の助費を受けて得たものである
(助費番号) 平26 測公第159号

上尾市地形図其 10

NO. 10



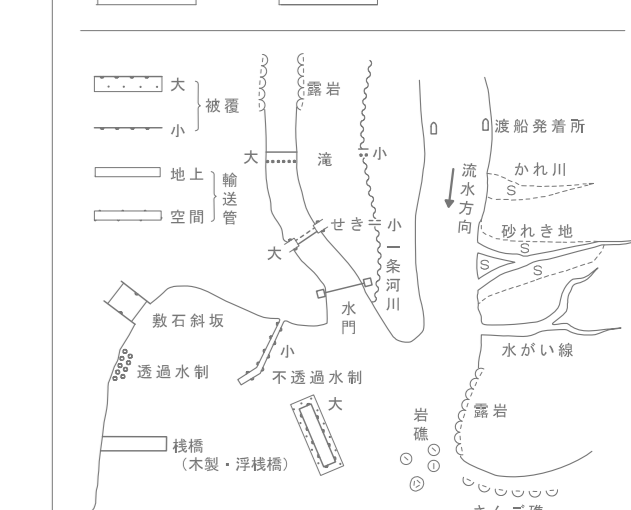
行政区画



記号

Table of symbols and abbreviations used in the map, including symbols for various land types, roads, rivers, and landmarks.

Table of abbreviations for place names and locations, such as '大石' (Oishi), '平方' (Hira), and '小敷谷' (Oshikogaya).



尾市
凡例
都市計画
生産緑地地区
特定生産緑地
新規指定区域
特定生産緑地
既指定区域

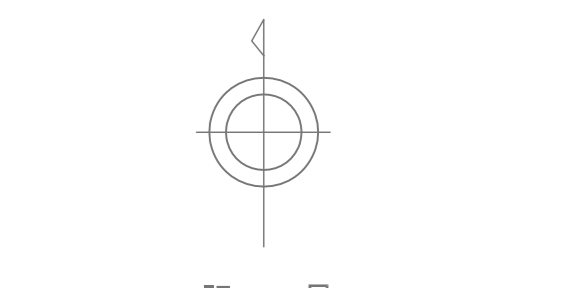
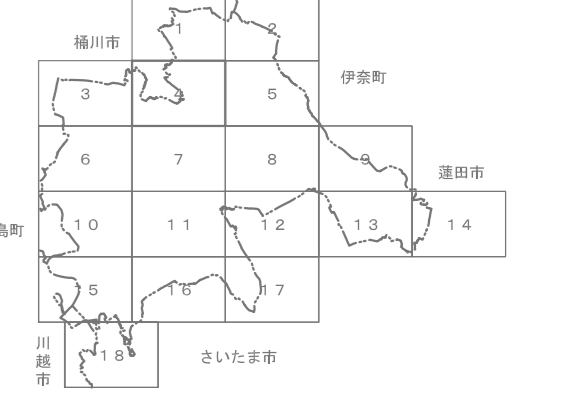
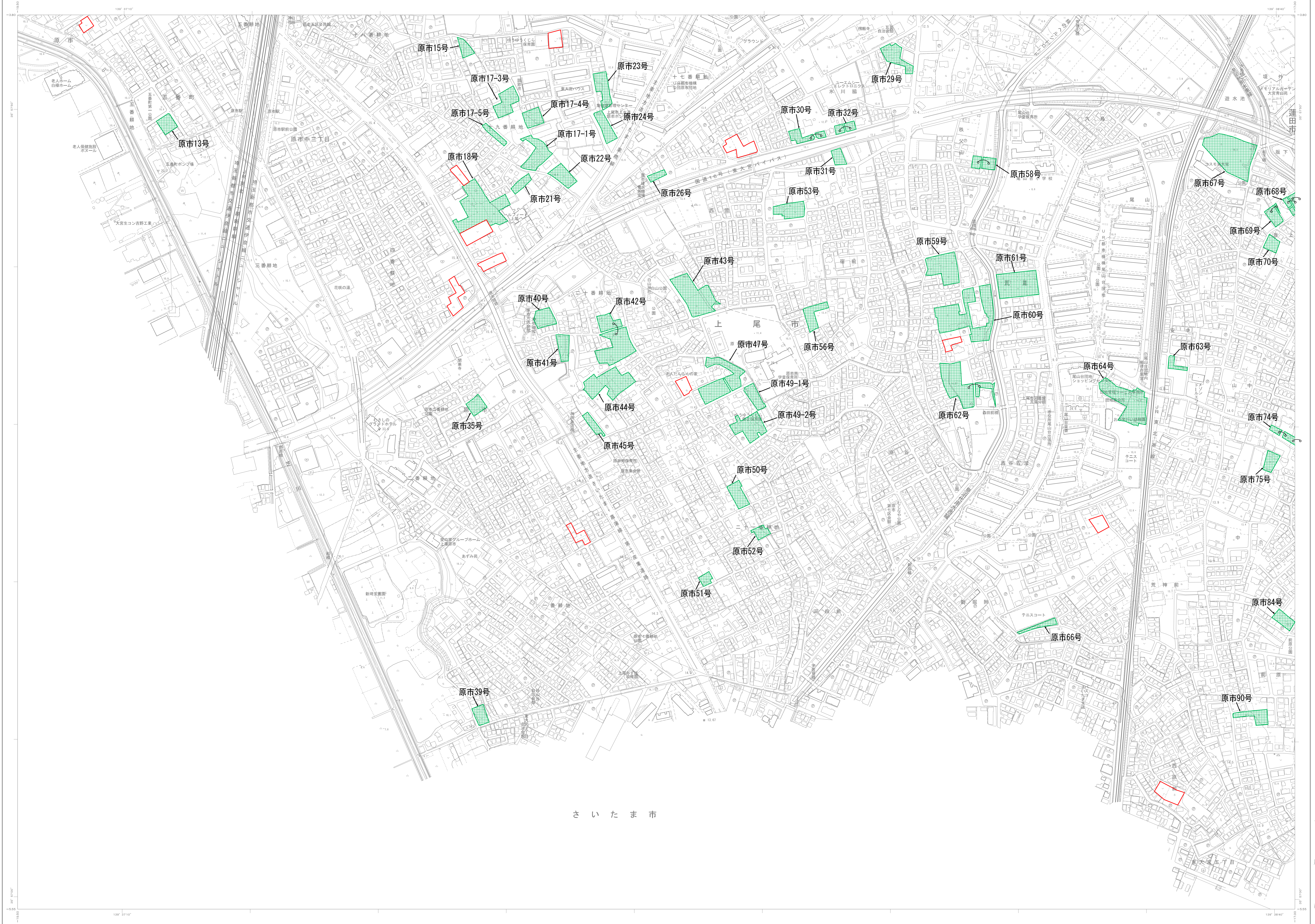
朝日航空株式会社調製

平成12年測量
平成20年修正
平成29年修正
1. 平成11年 8月撮影
平成11年11月2月現地調査
平成19年11月2月現地調査
平成20年 9月現地調査
2. 平成27年11月2月撮影
平成28年 7月現地調査
平成28年12月作成川島市都市計画基本図を編纂。
平成28年12月作成川島市都市計画基本図を編纂。
この地図は、川島市・川島町の承認を経て作成したものである。

1:2500

「この測量成果は、国土地理院院長の承認及び勅命を得て
同院所管の測量標及び測量成果を使用して得たものである
(測図番号) 平19 測公 第524号」

「この測量成果は、国土地理院長の勅命を受けて得たものである
(測図番号) 平28 測公 第186号」



記号

	道路		建物
	鉄道		森林
	橋		水域
	等高線		標高
	排水線		境界線
	電線		特定用途
	駅		特定用途
	トンネル		特定用途
	橋りょう		特定用途
	道路標示		特定用途
	排水線		特定用途
	電線		特定用途
	排水線		特定用途
	排水線		特定用途
	排水線		特定用途
	排水線		特定用途

原市15号
原市23号
原市29号

原市17-3号
原市17-4号
原市24号

原市17-5号
原市17-1号
原市30号
原市32号

原市18号
原市21号
原市22号
原市26号
原市31号
原市53号

原市40号
原市42号
原市43号
原市59号
原市61号
原市60号

原市41号
原市44号
原市47号
原市56号
原市62号
原市64号
原市63号

原市35号
原市45号
原市49-1号
原市49-2号
原市50号
原市51号
原市52号

原市66号
原市84号
原市70号
原市69号

原市74号
原市75号
原市76号
原市77号
原市78号
原市79号

原市80号

原市90号

さいたま市

原市13号

原市15号
原市17-3号
原市17-4号
原市17-5号
原市18号
原市21号
原市22号
原市23号
原市24号
原市26号
原市29号
原市30号
原市31号
原市32号
原市35号
原市40号
原市41号
原市42号
原市43号
原市44号
原市45号
原市47号
原市49-1号
原市49-2号
原市50号
原市51号
原市52号
原市53号
原市56号
原市59号
原市60号
原市61号
原市62号
原市63号
原市64号
原市66号
原市69号
原市70号
原市74号
原市75号
原市76号
原市77号
原市78号
原市79号
原市80号
原市84号
原市90号

凡例

	都市計画 生産緑地地区
	特定生産緑地 新規指定区域
	特定生産緑地 既指定区域

原市
さいたま市

平成12年測量
平成20年修正
平成28年修正

1. 平成11年 8月撮影
平成11年 12月現地調査
平成11年 12月撮影
平成12年 3月現地調査
平成12年 8月現地調査

平成26年12月撮影
平成27年 8月現地調査
平成27年 8月現地調査
平成28年 3月一部修正

平成26年10月作成された都市計画基盤図を編集。
この地図は、さいたま市の承認を得て作成したものである。

1 : 2500

この測量成果は、国土地理院長の承認及び助費を得て
同院所管の測量種及び測量成果を使用したものである
(承認番号) 平19 測公 第524号

この測量成果は、国土地理院長の助費を受けて得たものである
(助費番号) 平27 測公 第156号

