

水害時の情報伝達と 取るべき行動について

水害が起きたときに、どのような情報が市や気象庁から出されるのか、その情報を受けたら、市民や自主防災会はどのような行動を取ればよいのかまとめた冊子です。水害時の防災活動・避難行動に役立ててください。

目次

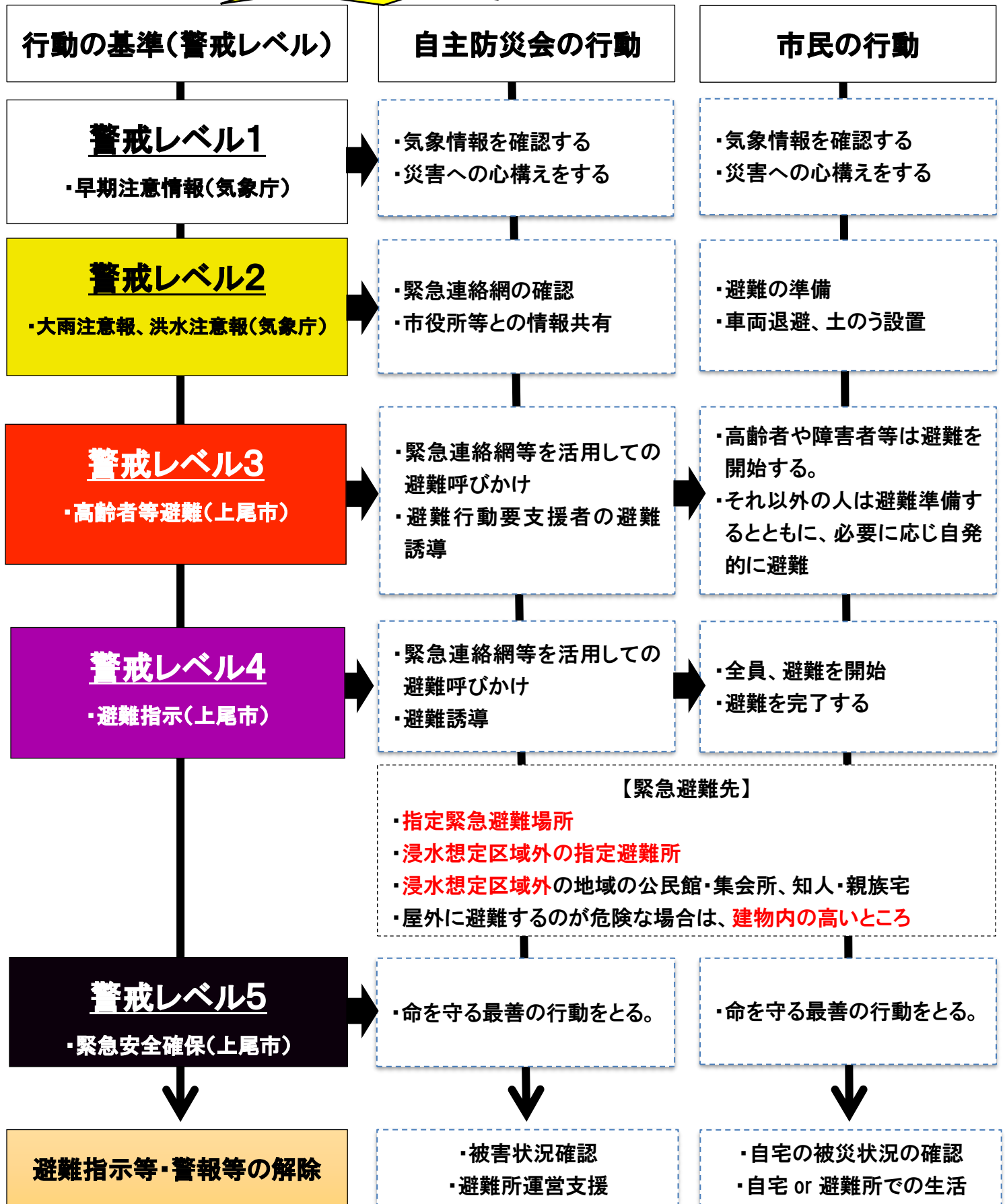
- 1 避難行動フローチャート（水害時）・・・ p.2
- 2 水害時の情報について・・・・・・ p.3～8
- 3 情報の入手方法・・・・・・ p.9～21
- 4 マイ・タイムラインで逃げ遅れゼロへ・・・ p.23～25

上尾市危機管理防災課

令和元年7月 作成

令和6年3月 改定

1、避難行動フローチャート（水害時）



2、水害時の情報について

平成30年7月の西日本豪雨を受け、気象庁や市町村が出す気象情報や避難情報が5段階の警戒レベルに整理されました。

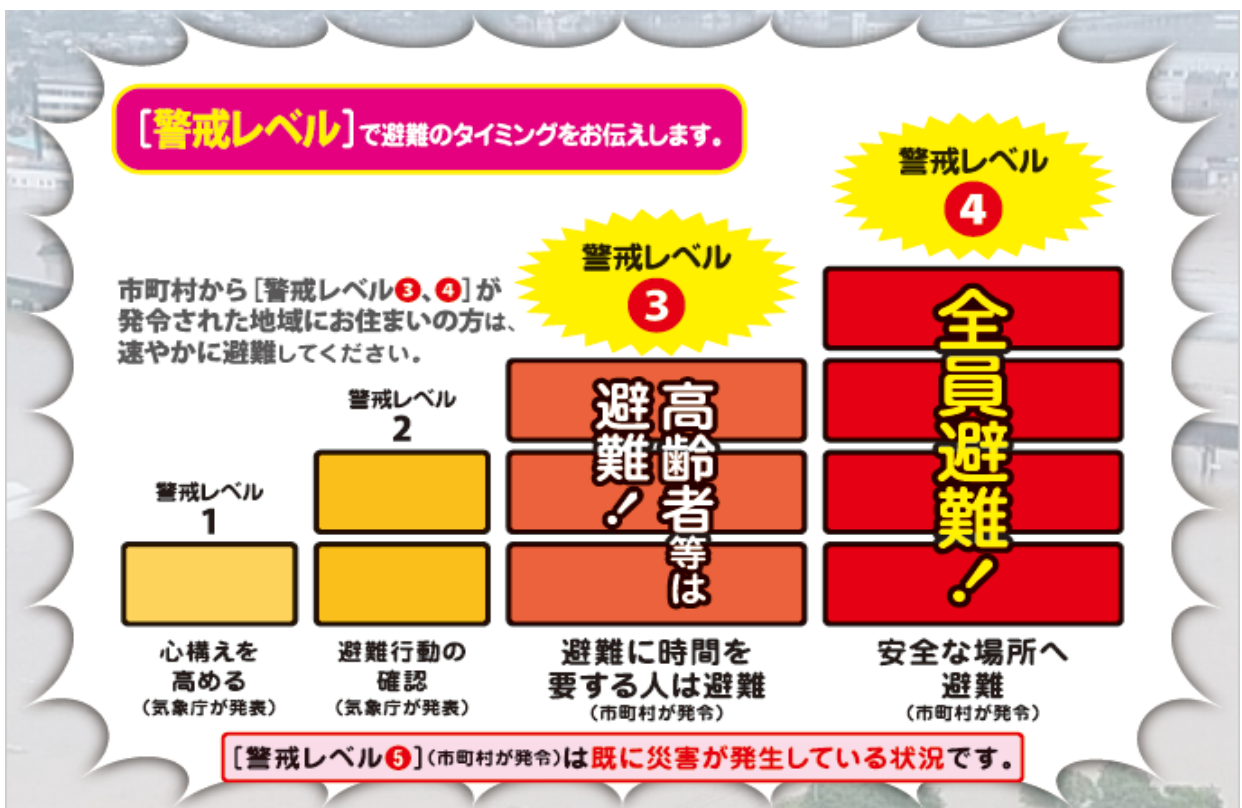
水害の警戒レベルに応じ、以下のような情報が発表・発令されます。

警戒レベル	相当する気象情報 (気象庁)	相当する市からの情報(上尾市)
1	・早期注意情報 (警報級の可能性)	・車両退避場所開設情報
2	・注意報	・注意喚起 ・避難所開設情報
3	・警報	・ 高齢者等避難
4		・ 避難指示
5	・特別警報	・ 緊急安全確保

低
↑
危険度
↓
高

※内閣府の「避難情報に関するガイドライン(令和3年5月)」に準拠し、上尾市が発令する避難情報(下線部)にのみ、警戒レベル3以上を付けて発令されます。

レベル2以下は、気象庁が発表する注意報等を参考に、ご自身で判断することになります。



警戒レベル3で高齢者・障害者等は避難開始。

警戒レベル4で対象地区は、全員避難となります。

それでは、次ページより、レベル別に相当する気象情報・防災情報と取るべき行動について見ていきましょう。

警戒レベル1

気象情報に注意するなど、災害への心構えを高めるレベル

【相当する情報】

気象庁が発表

早期注意情報（警報級の可能性）

警報級の現象が5日先までに予想されているときに、その可能性を「早期注意情報（警報級の可能性）」として [高]、[中] の2段階で気象庁が発表しています。

大雨に関して、翌日までの期間に[高]又は[中]が予想されている場合は、警戒レベル1です。

★情報入手手段：①気象庁ホームページ

上尾市が発表

車両退避場所開設情報

車の浸水に備え、車両の退避場所を開放した旨の情報です。土地が低い場所にお住まいで、車両の浸水が懸念される場合はご活用ください。退避場所は、主に以下の場所を開放します。

- ・上尾市役所 東側駐車場
- ・市民体育館 北側駐車場
- ・上尾市コミュニティセンター 第2・3・4 駐車場
- ・大谷公民館 駐車場

★情報入手手段：②上尾市ホームページ、③危機管理防災課 X（旧 Twitter）、
⑦上尾市メールマガジン

【市民・自主防災会のとるべき行動】

- ・本冊子9ページ以降の情報入手方法を活用し、災害に関する情報を収集する。
- ・テレビ、ラジオ等でこまめに気象情報をチェックする。
- ・気象庁の発表する気象注意報、警報に注意する。
- ・雨の降り方など外の様子に気を配る。
- ・災害への心構えをする。
- ・土地の低い所に住んでいる人は、車両の退避や土のうの設置について検討する。

警戒レベル2

避難に備え自らの避難行動を確認するレベル

【相当する情報】

気象庁が発表

大雨注意報・洪水注意報

大雨注意報は、大雨による土砂災害や浸水害が発生するおそれがあると予想したときに気象庁が発表します。洪水注意報は、河川の上流域での大雨によって下流で生じる増水により洪水害が発生するおそれがあると予想したときに気象庁が発表します。

★情報入手手段：①気象庁ホームページ、⑥埼玉県防災情報メール、⑨Yahoo!防災速報アプリ、⑫NHK データ放送

上尾市が発表

注意喚起

荒川や鴨川、芝川などの河川の水位が上昇してきている場合に、川に近づかない旨の注意喚起をします。

★情報入手手段：②上尾市ホームページ、③危機管理防災課 X (旧 Twitter)、⑦上尾市メールマガジン、⑨Yahoo!防災速報アプリ、⑩LINE、⑭防災行政無線電話応答サービス (必要に応じ使用)、⑮防災行政無線 (必要に応じ使用)、⑯広報車 (必要に応じ使用)

避難所開設情報

河川水位の上昇に合わせ、避難所を開設した場合に情報を出します。

避難が必要と思われる方は、この時点で自主的な避難をお願いします。

★情報入手手段：②上尾市ホームページ、③危機管理防災課 X (旧 Twitter)、⑥埼玉県防災情報メール、⑦上尾市メールマガジン、⑨Yahoo!防災速報アプリ、⑩LINE、⑫NHK データ放送、⑬あげお防災ホットライン

【市民・自主防災会のとるべき行動】

- 本冊子9ページ以降の情報入手方法を活用し、災害に関する情報を収集する。
- 雨や河川の状況確認をする(本冊子13、14ページの手段を活用)※川には近づかないように!
- ハザードマップ等で、浸水エリア、避難所や避難経路の再確認をする。
- 避難のための持出品を確認する。
- 土地の低いところに住んでいる人は、車両の退避や土のう設置を完了する。
- 自主防災会は、警戒体制の立ち上げや緊急連絡網の確認をする。
(特に浸水エリア地区の班長や、要配慮者の連絡先は要チェック)
- 自主防災会は、市役所や消防団等との情報共有(被害情報等)を開始する。

警戒レベル3

避難に時間のかかる高齢者や障害者は立退き避難、

その他の人は立退き避難の準備をし、自発的に避難するレベル。

【相当する情報】

気象庁が発表

大雨警報・洪水警報

大雨警報は、大雨による重大な土砂災害や浸水害が発生するおそれがあると予想したときに気象庁が発表します。洪水警報は、河川の上流域での大雨や融雪によって下流で生じる増水や氾濫により重大な洪水害が発生するおそれがあると予想したときに気象庁が発表します。

★情報入手手段：①気象庁ホームページ、⑥埼玉県防災情報メール、⑨Yahoo!防災速報アプリ、⑪テレビ・ラジオ、⑫NHK データ放送

上尾市が発令

高齢者等避難

発令されたら、高齢者、障害者、妊婦・乳幼児など、避難に時間がかかる方は、家族と一緒に避難を始めてください。

通常の避難ができる方は、気象情報に注意し、家族との連絡や非常用持出品の用意など、避難準備を整え、危険だと思ったら早めに避難してください。

★情報入手手段：②上尾市ホームページ、③危機管理防災課 X (旧 Twitter)、⑥埼玉県防災情報メール、⑦上尾市メールマガジン、⑧緊急速報エリアメール、⑨Yahoo!防災速報アプリ、⑩LINE、⑪テレビ・ラジオ、⑫NHK データ放送、⑬あげお防災ホットライン、

【市民・自主防災会のとるべき行動】

- 本冊子9ページ以降の情報入手方法を活用し、災害に関する情報を収集する。
- 高齢者や障害者等、避難に時間を要する人は、立ち退き避難を開始する。
- その他の人は、立退き避難の準備をし、危険を感じたら自発的に避難する。
- 立退き避難はかえって命に危険を及ぼしかねないと自ら判断する場合には、建物内のより安全な部屋（2階など）への移動し、安全確保する。
※特に、中小河川の氾濫、または、内水氾濫（大雨で排水能力を超えて、雨水が低地に貯まってしまう現象）の場合、浸水深が浅い地域において有効です。
- 自主防災会は、緊急連絡網を使い、避難を呼びかける。
（例：自主防災会長→浸水エリアの班長→各住民）※各地区の連絡網に従ってください。
- 自主防災会は、避難行動要支援者名簿を確認し、浸水エリアの要配慮者の避難誘導を開始する。

警戒レベル4

全員が避難行動をとるレベル

【相当する情報】

上尾市が発令

避難指示

発令されたら、対象区域の方は、**全員、迅速に**避難準備を整えて安全な場所へ**避難を開始してください。**

なお、避難場所への避難が危険な場合は、近くの安全な場所に避難するか、屋内の高い所に避難してください。

★情報入手手段：②上尾市ホームページ、③危機管理防災課 X (旧 Twitter)、⑥埼玉県防災情報メール、⑦上尾市メールマガジン、⑧緊急速報エリアメール、⑨Yahoo!防災速報アプリ、⑩LINE、⑪テレビ・ラジオ、⑫NHK データ放送、⑬あげお防災ホットライン、

【市民・自主防災会のとるべき行動】

- 本冊子9ページ以降の情報入手方法を活用し、災害に関する情報を収集する。
- 原則、全員、避難場所や安全な場所に立ち退き避難する。
- 立ち退き避難はかえって命に危険を及ぼしかねないと自ら判断する場合には、建物内のより安全な部屋（2階など）への移動し、安全確保する。
※特に、中小河川の氾濫、または、内水氾濫（大雨で排水能力を超えて、雨水が低地に貯まってしまう現象）の場合、浸水深が浅い地域において有効です。
- 自主防災会は、緊急連絡網を使い、避難を呼びかける。
（例：自主防災会長→浸水エリアの班長→各住民）※各地区の連絡網に従ってください。

警戒レベル5

既に災害が発生している状況であり、

命を守るための最善の行動をするレベル

【相当する情報】

気象庁が発表

大雨特別警報

大雨特別警報は、台風や集中豪雨により数十年に一度の降雨量となる大雨が予想される場合、もしくは、数十年に一度の強度の台風や同程度の温帯低気圧により大雨になると予想される場合に発表します。大雨特別警報が発表された場合、**重大な土砂災害や浸水害が発生するおそれ**が著しく大きい状況が予想されます

★情報入手手段：①気象庁ホームページ、⑥埼玉県防災情報メール、⑨Yahoo!防災速報アプリ、⑪テレビ・ラジオ、⑫NHK データ放送

上尾市が発令

緊急安全確保

洪水等の**災害が発生した旨**の情報であり、発令されたら、**命を守るための最善の行動を取ってください。**

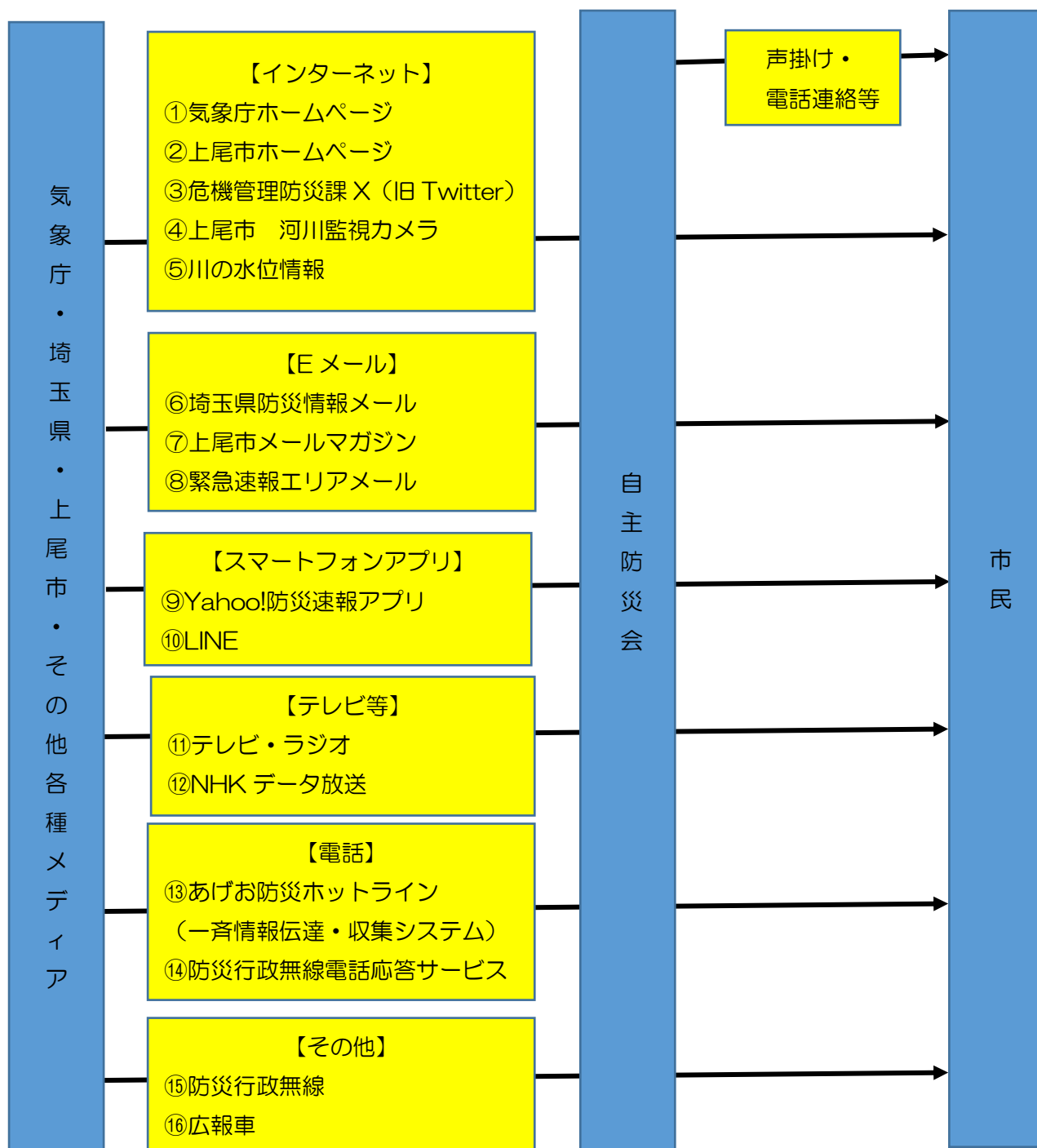
★情報入手手段：②上尾市ホームページ、③危機管理防災課 X (旧 Twitter)、⑥埼玉県防災情報メール、⑦上尾市メールマガジン、⑧緊急速報エリアメール、⑨Yahoo!防災速報アプリ、⑩LINE、⑪テレビ・ラジオ、⑫NHK データ放送、⑬あげお防災ホットライン、⑭防災行政無線電話応答サービス、⑮防災行政無線、⑯広報車

【市民・自主防災会のとるべき行動】

- 本冊子9ページ以降の情報入手方法を活用し、災害に関する情報を収集する。
- 今できる最善の安全確保行動をとる。

3、情報の入手方法

情報は以下の手段で入手できます。



具体的な情報入手方法について、それぞれ次項より説明します。

【インターネット】

①気象庁ホームページ

注意報や警報の発表状況や、河川の洪水危険度、雨雲の動きなど、防災気象情報を確認することができます。

1、気象庁ホームページにアクセス



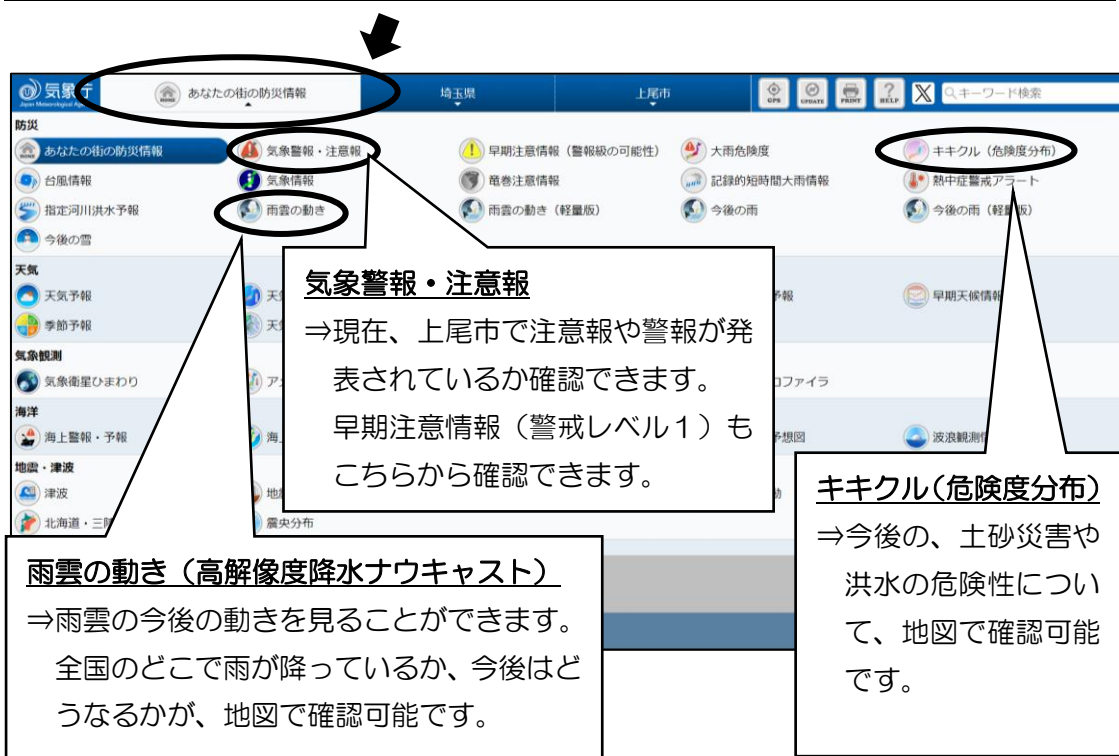
URL : <http://www.jma.go.jp/jma/index.html>



2、トップ画面から、「防災情報」タブを選択



3、「あなたの街の防災情報」をクリックして、確認したい情報を選択



気象警報・注意報
⇒現在、上尾市で注意報や警報が発表されているか確認できます。
早期注意情報（警戒レベル1）もこちらから確認できます。

雨雲の動き（高解像度降水ナウキャスト）
⇒雨雲の今後の動きを見ることができます。
全国のどこで雨が降っているか、今後はどうなるかが、地図で確認可能です。

キキクル(危険度分布)
⇒今後の、土砂災害や洪水の危険性について、地図で確認可能です。

②上尾市ホームページ

注意喚起や避難に関する情報等、災害に関する情報について、上尾市ホームページで確認できます。

1、上尾市ホームページにアクセス



URL : <http://www.city.ageo.lg.jp/>



2、トップ画面の「防災安全情報」に掲載されている情報を確認する。



車両退避場所開設情報、注意喚起、避難所開設情報、各種避難に関する情報など、上尾市に関連する災害情報を入手できます。

③危機管理防災課 X (旧 Twitter)

災害時に、注意喚起や避難に関する情報をつぶやきます。

X (旧 Twitter) アカウントをお持ちの方は、ぜひフォローをお願いします。

1、X (旧 Twitter) (上尾市危機管理防災課アカウント) にアクセス

X 上尾 危機管理



URL : https://twitter.com/Ageo_bousai



2、ポストを確認する

← 上尾市危機管理防災課
199 件のポスト

危機管・防災課

プロフィールを編集

上尾市危機管理防災課
@Ageo_bousai

埼玉県上尾市 危機管理防災課の公式Twitterアカウントです。災害が差し迫っているときや、災害が発生したときに情報についてツイートしていきます。

※返信に対する回答は致しませんので、ご了承ください。ご意見・ご要望は直接危機管理防災課へお電話ください。

city.ageo.lg.jp/soshiki/s10500... 2012年5月からTwitterを利用しています

13 フォロー中 3,957 フォロワー

ポスト 返信 ハイライト 記事 メディア いいね

上尾市危機管理防災課 @Ageo_bousai · 2月5日

6日にかけて、低気圧が発達しながら本州の南岸から日本の東へ進む見込みです。
このため、埼玉県では5日夕方から6日明け方にかけて広い範囲で大雪となる可能性があります。
5日12時から6日12時までに予想される24時間降雪量は、県南部では

④上尾市 河川監視カメラ

上尾市で設置している河川監視カメラの画像を見ることができます。
河川の状況を確認し、避難等の防災行動に生かしてください。

対象河川：荒川（開平橋）、芝川（鎌倉橋）、鴨川（すすむき橋）
原市沼川（平塚橋、沼橋）、江川（藤波一丁目付近）、
逆川（中分三丁目付近）

1、上尾市 河川監視カメラにアクセス

上尾市 河川カメラ



URL : <http://www.ageo-river.jp/index.html>



2、見たい場所のカメラを選択

上尾市 河川監視カメラ

カメラ位置情報

芝川鎌倉橋	鴨川すすむき橋	
原市沼川平塚橋	逆川(中分三丁目付近)	江川(藤波一丁目付近)
荒川開平橋	原市沼川沼橋	

カメラ位置情報

カメラをクリックすると、現在の河川の状況を見ることができます。

関連リンク

- [上尾市 地下道監視カメラ](#)
- [富士交通管川の防災情報](#)
- [埼玉風川の防災情報](#)

連絡先

上尾市役所 建設管理課
上尾市本町3-1-1市役所6階
048-775-5111 (代表)
048-775-8597 (直通)

連絡先

上尾市役所 河川課
上尾市本町3-1-1市役所6階
048-775-5111 (代表)
048-775-9381 (直通)

地図上のカメラマークをクリック

3、映像を確認する

芝川鎌倉橋

芝川都市下水路の鎌倉橋付近にある河川監視カメラの映像です。

現在の様子

通常の様子(平成28年11月17日撮影)

関連リンク

- [富士交通管川の防災情報](#)
- [埼玉風川の防災情報](#)

連絡先

上尾市役所 河川課
上尾市本町3-1-1市役所6階
048-775-5111 (代表)
048-775-9381 (直通)

現在の河川の様子

平常時の河川の様子

⑤川の水位情報

国土交通省が設置している河川の水位計の情報を見ることができます。
河川の状況を確認し、避難等の防災行動に生かしてください。

対象河川：荒川（熊谷水位観測所～開平橋）
江川（領家地内）

1、川の水位情報 にアクセス

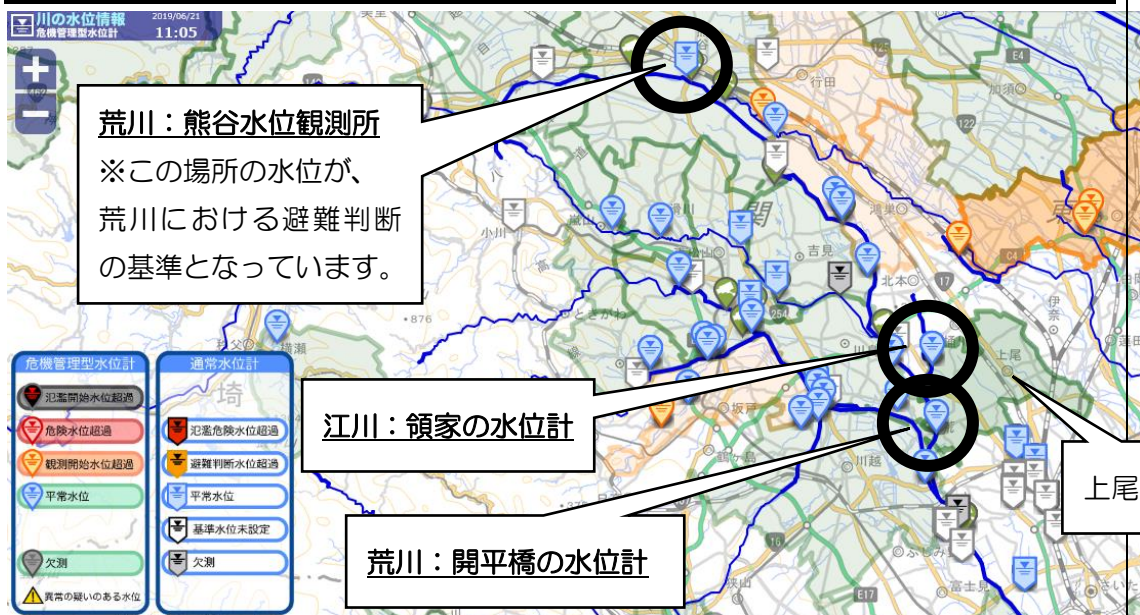
川の水位情報



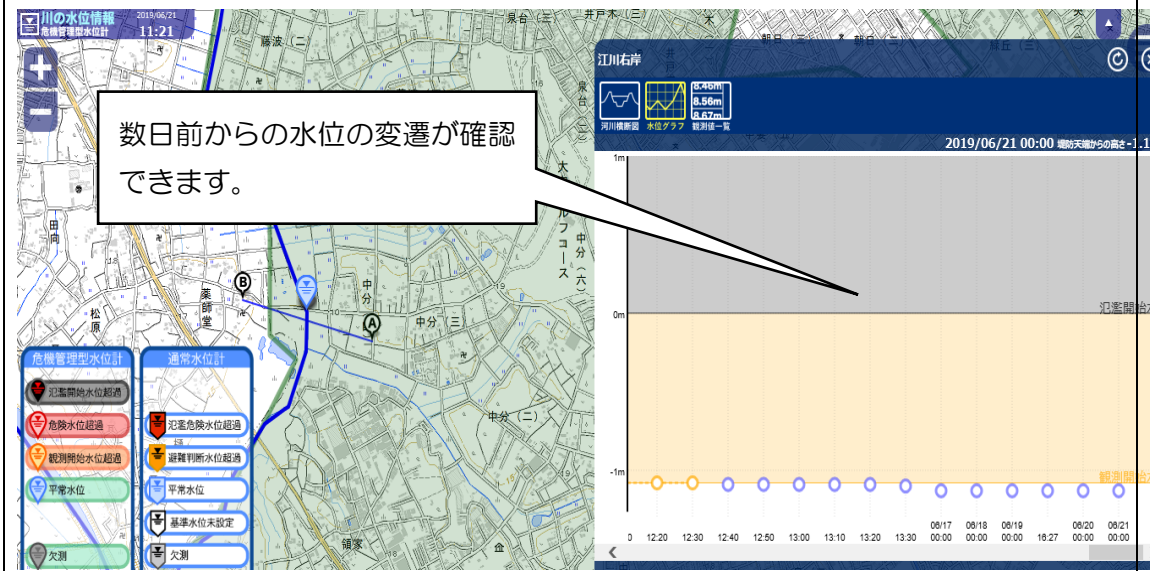
URL : <https://k.river.go.jp>



2、地図画面を拡大し、水位計を選択



3、選択した場所の水位を確認できます。



【Eメール】

⑥埼玉県防災情報メール

埼玉県が配信しているメールマガジンです。

気象情報のほか、地震情報や土砂災害の情報、避難所の開設状況、避難情報など、必要な防災情報がまとめてメールで得られるので登録をおすすめします。

1、埼玉県ホームページ（防災情報メールのページ）にアクセス

埼玉県防災情報メール



URL :

<https://www.pref.saitama.lg.jp/a0402/903-20091202-28.html>

2、「新規登録はこちら」を選択

彩の国 埼玉県 Saitama Prefecture

Foreign Language 文字サイズ・色合い変更 音声読上げ

キーワードを入力してください 検索

総合トップ < 暮らし・環境 < 健康・福祉 < しごと・産業 < 文化・教育 < 県政情報・統計

総合トップ > 暮らし・環境 > 防災・消防 > 災害情報 > 埼玉県防災情報メール

LINEで送る いいね! 15 ツイート 印刷 掲載日: 2019年4月22日

災害情報

- 全国瞬時警報システム (アラート)
- 避難場所・避難所
- 埼玉県防災情報メール
- 埼玉県 川の防災情報メール
- 弾道ミサイルが落下する可能性がある場合にとるべき行動について

埼玉県防災情報メール

登録された方の携帯電話等に、防災に関する以下の情報をメールでお知らせします。

- 気象警報注意報
- 地震情報
- 避難情報
- 危機管理情報

新規登録についてはこちら

埼玉県防災情報メールについて

登録された方の携帯電話等に、防災に関する情報をメールでお知らせします。

3、画面の案内に従い、登録作業を行ってください。

⑦上尾市メールマガジン

上尾市が配信しているメールマガジンです。

注意喚起や、避難所の開設状況、避難に関する情報を始め、上尾市からの災害情報をお伝えしますので、是非とも登録をお願いします。

1、上尾市ホームページ（防災情報メールのページ）にアクセス

上尾市メールマガジン



URL : <https://www.city.ageo.lg.jp/mailmaga/>

2、「メールマガジンの新規登録」を選択（PC向け or 携帯向け）

上尾市 Ageo City Web Site

はじめの方へ > サイトマップ > 携帯サイト > キッズサイト

Multilingual > English | 中文 | Español | Português | 한국어

背景色 白 黒 青 文字サイズ 拡大 標準 音声読み上げ

現在地 [トップページ](#) > [メールマガジン](#)

上尾市メールマガジン

▶ 上尾市のメルマガを読んでみませんか？

上尾市では、市内の方には身近な情報提供のため、市外の方には上尾を知ってもらうためにメールマガジンの配信サービスを行っております。配信をご希望の方は下記のボタンより登録してください。

- メールマガジンの新規登録(PC向け)
「メールマガジン」の新規登録をしてパソコン向けの配信を希望したい方はこちら。
- メールマガジンの新規登録(携帯向け)
「メールマガジン」の新規登録をして携帯向けの配信を希望したい方はこちら。
- メールマガジンの登録変更停止
「メールマガジン」の登録内容の変更や配信の停止ができます。
- メールマガジンのバックナンバー検索
「メールマガジン」のバックナンバーを検索できます。

3、「安心・安全メール」、「防災無線情報」にチェックを入れ、「メルマガ決定」をクリック

上尾市 Ageo City Web Site

はじめの方へ > サイトマップ > 携帯サイト > キッズサイト

Multilingual > English | 中文 | Español | Português | 한국어

現在地 [トップページ](#) > [メールマガジン](#) > メールマガジンの新規登録

メールマガジンの新規登録

配信を希望するメールマガジンの内容を選択し、『メルマガ決定』ボタンをクリックしてください。

項目	内容
*メールマガジンの内容選択(必須) 複数選択できます。	<input checked="" type="checkbox"/> 安心・安全メール
	<input checked="" type="checkbox"/> 防災無線情報
	<input type="checkbox"/> 火災情報
	<input type="checkbox"/> あげお"まっど"便
	<input type="checkbox"/> 選挙情報
	<input type="checkbox"/> 子育てアップメール

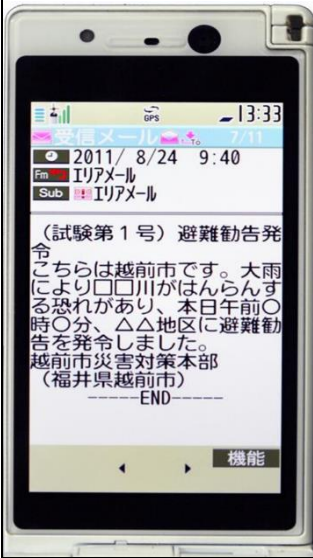
そのほか、火災情報や、市のイベント情報がほしければ、他の内容にも✓を入れてください。

メルマガ決定

4、後は、画面の案内に従い、登録作業を行ってください

⑧緊急速報エリアメール

上尾市内にいれば強制的にメールが送られてくるサービスで、事前の登録作業などは一切不要です。



情報料・通信料はかかりません。

主に避難に関する情報など、緊急性の高い情報が流されます。

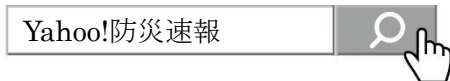
※au、ドコモ、ソフトバンク、楽天モバイルの携帯4社が実施しているサービスです。

【スマートフォンアプリ】

⑨Yahoo!防災速報アプリ

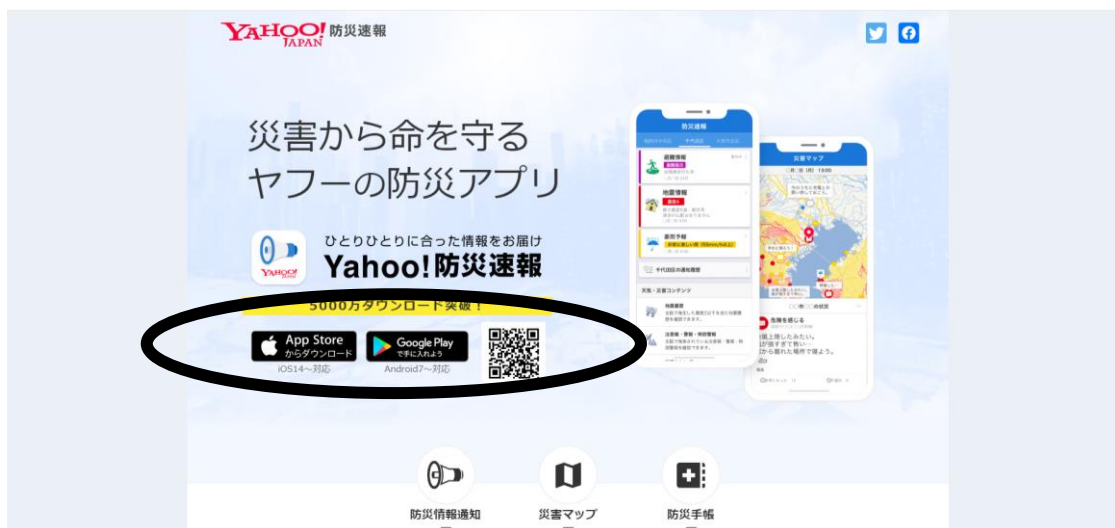
注意報・警報や、大雨の予報、避難に関する情報等、防災に必要な情報が、プッシュ配信で受け取れるスマートフォンアプリです。国内3か所まで地点登録が可能で、遠くの場所における災害情報をリアルタイムにつかむことができ、おすすめです。(家族や親戚が遠くに住んでいる場合に有効です。)スマートフォンをお持ちの方はぜひダウンロードをおすすめします。

1、スマートフォンで「Yahoo!防災速報」にアクセス



URL : <https://emg.yahoo.co.jp/>

2、App Store バッジもしくは Google Play バッジをクリックする。



3、画面案内に従い、アプリをダウンロードしてください。

⑩LINE

コミュニケーションアプリ「LINE」をダウンロードし、上尾市 LINE 公式アカウントと「友だち登録」をすることで、情報を受け取ることができます。
(災害情報だけでなく、イベント情報など市に関する様々な情報を配信しています。)

1、スマートフォンで「LINE」にアクセス



URL : <https://line.me/ja/download>

2、画面案内に従い、アプリをダウンロードする

3、以下のいずれかの方法で友だち登録してください

(1) QRコードを読み取る
右のQRコードをスマートフォンなどでスキャンして、友だち登録をしてください。



(2) LINE の「友だち」画面より検索する
LINE アプリを起動し、「友だち」画面を表示させ、「上尾市」もしくは「@ageocity」と検索してください。

【テレビ等】

⑪テレビ・ラジオ

災害が発生すると、テレビやラジオで災害情報が報道されます。
注意報・警報などの気象情報が確認できるほか、市町村からの避難に関する情報が発令された場合にもテロップ等で放送されることが多いです。
災害が予想されるときには、常にチェックしておくようにしましょう。

⑫NHK データ放送

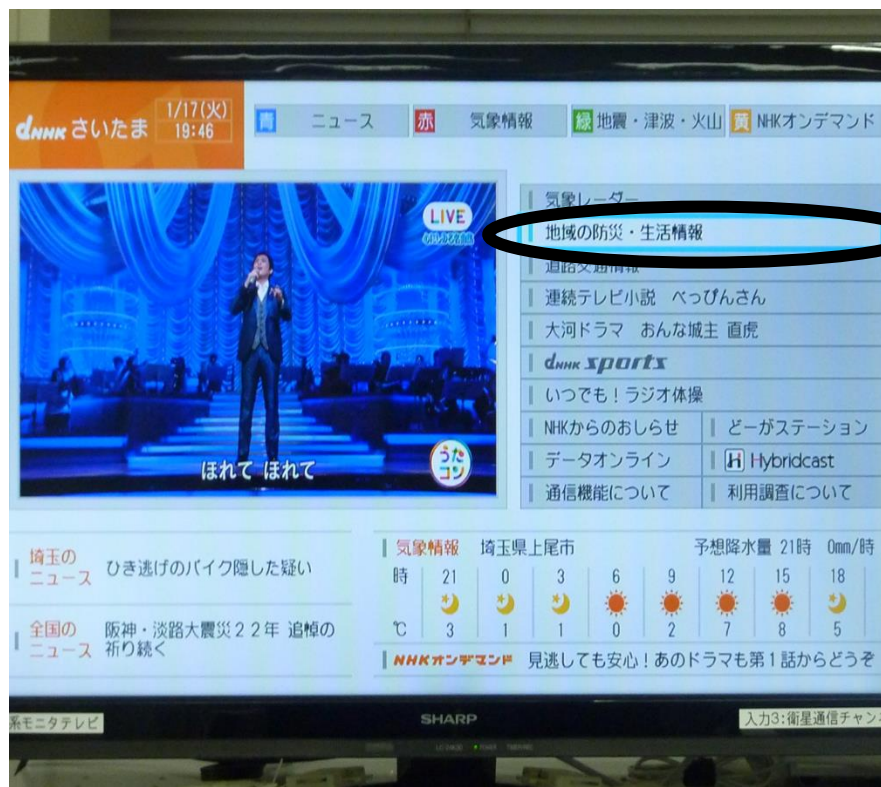
※テレビ埼玉でも同様のサービス有り

NHK 総合では、データ放送を使って、より詳細な防災情報を提供しています。災害時にはこまめにチェックしましょう。

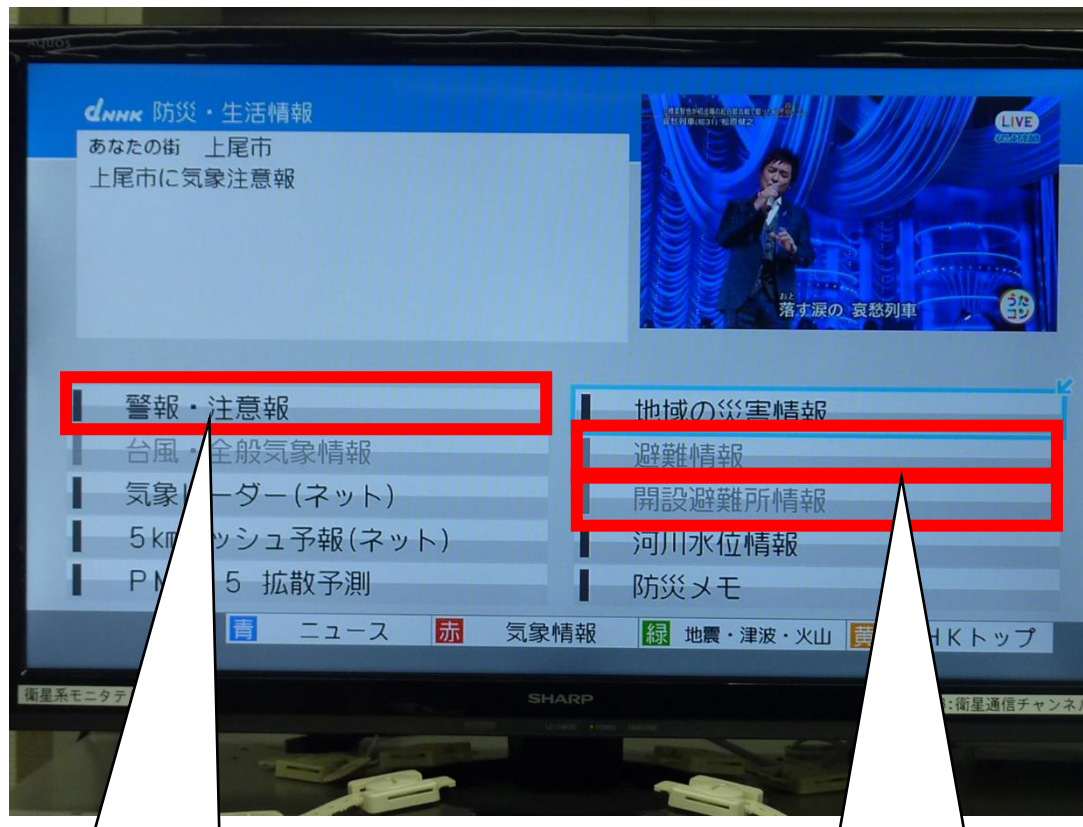
1、テレビをつけて、NHK 総合（1ch）にチャンネルを回し、リモコンの「dボタン」を押す。



2、「地域の防災・生活情報」をクリック



3、各種防災情報をチェックします。



「警報・注意報」

⇒上尾市にどんな警報・注意報がで
ているか確認できます。

「避難情報」

⇒避難指示等の情報が発令されてい
るかどうか確認できます。

「開設避難所情報」

⇒現在、どこの避難所が開設されて
いるか確認することができます。

【電話】

⑬あげお防災ホットライン（一斉情報伝達・収集システム）

事前に登録する電話番号（自主防災会長・副会長等）に対し、自動音声で一斉に電話をするサービスです。

避難所開設情報や、避難に関する情報等、緊急を要する情報を地元の代表者に間違いなく伝達する際に使用します。

【電話の出方】

1、電話がかかってくる

050-1808-4017上記の番号から電話がかかってきます。
電話を受信すると「こちらはあげお防災ホットラインです。」から始まる自動音声がかかります。

※注意点等

- 受信した場合、途中で切らずに、メッセージは最後まで聞くようにしてください。
- 受信できなかった場合は、かかってきた電話番号にかけ直していただくと、内容を確認することができます。
- 操作方法等ご不明な点がございましたら、危機管理防災課（048-775-5140）まで御連絡ください。

⑭防災行政無線電話応答サービス

048-775-5577の番号に電話をすると、防災行政無線で流れた内容を電話で確認することができます。

※フリーダイヤルではないため、通話料は自己負担となります。

※防災無線で流した放送内容が聞き取れるのは、放送後24時間です。

24時間が経つと、自動的に削除されます。

【その他】

⑮防災行政無線

市内全域に設置されている防災無線のスピーカーから、注意喚起や避難に関する情報を流します。

⑯広報車

上尾市の公用車を活用し、パトロールや注意喚起を行います。

4、マイ・タイムラインで逃げ遅れゼロへ

マイ・タイムラインとは、台風や大雨等の風水害に対し、一人ひとりの家族構成や生活環境に合わせて、「いつ」「誰が」「何をするのか」をあらかじめ時系列で整理した**自分自身の防災行動計画**のことです。

事前に作っておくことで、災害時の行動に迷わず、行動の漏れを防ぐことができます。

(1) マイ・タイムラインの検討の仕方

①あなたの住んでいる場所の浸水の深さは？

参考にするもの：上尾市水害ハザードマップ

ハザードマップを見て、自宅が浸水想定区域に含まれているかどうかを確認しましょう。また、含まれている場合、浸水の深さはどの程度か確認しましょう。(web版ハザードマップもご利用ください。)

②あなたはどこに避難する？

参考にするもの：上尾市水害ハザードマップ

ハザードマップを見て、避難場所を決めます。

中小河川の氾濫や内水氾濫等により、浸水深が浅い場合は、自宅の2階以上への避難とします。

大河川の氾濫で、浸水深が深い場合は、浸水想定区域外の「指定緊急避難場所」、友人宅や親戚宅に避難するようにします。

③避難開始のタイミングは？

参考にするもの：本冊子「水害時の情報伝達と取るべき行動について」

「避難準備の開始」、「避難開始」、「避難完了」の3つのタイミングを決定します。

本冊子を参考にして、「警戒レベル3」以上の事態が発生している場合には、避難行動を検討するようにしましょう。

自宅の位置や条件によって、避難のタイミングは異なってくると考えられますので、行政からの情報を待たずに避難できるよう、避難開始のタイミングを話し合っておきましょう。

④避難行動に合わせて、なにかすべきことは？

参考にするもの：家族との話し合い

家庭の状況をチェックし、避難行動までに何をすべきか、考えてみましょう。

- 車 ()
- ペット ()
- 持病薬 ()
- 避難に支援が必要な人 ()
- 親戚など避難を受け入れてくれる人 ()

他に気にすべきことはなにか、話し合ってみましょう。

⑤地域に対しての手助けは？

参考にするもの：家族やご近所との話し合い

まずは、自分の命を守ることが最優先ですが、その上で、地域の人々の助け合いについても、家族やご近所で話し合っておきましょう。

- 近所に手助けが必要そうな人はいるか。
- 近所にも併せて避難の呼びかけをする。
- 情報を得ることが難しい人に対し、自分が入手した情報を教えてあげる。

(2) マイ・タイムラインの参考となる資料の入手先

◎上尾市水害ハザードマップ（上尾市ホームページ）

URL： <https://www.city.ageo.lg.jp/page/1181070301.html>

⇒荒川・芝川・鴨川の浸水想定区域や、避難所や緊急避難場所の一覧が確認できます。また、避難時の心得や、持ち出し品のリストも掲載していますので、必ず確認するようにしてください。



◎荒川氾濫におけるマイ・タイムライン（上尾市ホームページ）

URL： <https://www.city.ageo.lg.jp/page/1181070301.html>

⇒マイ・タイムラインは、台風や長引く大雨、ゲリラ豪雨などから市民のみなさんの命を守るツールです。「逃げ遅れゼロ」を目的として、せひ各世帯で取り組んでください。



◎汎用版マイ・タイムライン（上尾市防災ガイドブック掲載）

URL： http://ageosvcms.city.ageo.lg.jp/control/preview/soshiki/detail.php?lif_id=300371

⇒荒川以外の河川については、こちらをご利用ください。



■改定履歴

No.	改定日	改定内容	備考
1	令和元年7月	策定	
2	令和2年8月	上尾市の河川監視カメラ数の増加及び上尾市コミュニティセンターの使用状況変更による改定	
3	令和3年5月	災害対策基本法の一部改正による改定	
4	令和4年7月	車両退避場所、水害ハザードマップ、マイ・タイムラインに関する記述の修正	
5	令和6年3月	情報入手方法について、最新の情報に更新	